

قرار الرئيس التنفيذي للهيئة العامة للعقار رقم (٤٧...٣٩٢٨) وتاريخ ١٤٤٧/٦/٣هـ

إعلان التسجيل العيني في مناطق عقارية بمنطقة حائل

أَنْ الرئیس التنفيذي للهيئة العامة للعقار

بناءً على الصلاحيات المخولة له نظاماً

وبعد الاطلاع على الفقرة (١) من المادة الثالثة، والمادة السابعة من نظام التسجيل العيني للعقار، الصادر بالمرسوم

الملكي رقم (م/٩١) وتاريخ ١٩/٩/١٤٤٣هـ.

وبعد الاطلاع على الفقرة (ب) من البند (١) من المادة الثانية، والمادة الحادية عشرة من اللائحة التنفيذية لنظام

التسجيل العيني للعقار، الصادرة بقرار مجلس الإدارة رقم (٢٠/٢/٢٢) وتاريخ ١٤٤٤/١/٢٧هـ.

وبعد الاطلاع على محضر اللجنة العليا للتسجيل العيني للعقار رقم (١٠) وتاريخ ٢٧/١١/١٤٤٦هـ، المتضمن اقتراح

الأحياء الواقعة في المناطق العقارية في منطقة حائل.

يقرر ما يلي:

أولاً: الموافقة على إعلان التسجيل العيني في المناطق العقارية في منطقة حائل: (الثالثة، الرابعة، الخامسة، السادسة،

السابعة، الثامنة، التاسعة، العاشرة، الحادية عشرة، الثانية عشرة، الثالثة عشرة، الرابعة عشرة، الخامسة

المنطقة العقارية الثالثة

| معلومات المنطقة العقارية | |
|--|--|
| المنطقة: حائل | المدينة/ المحافظة: الشمالي |
| عدد قطع الأراضي حسب المخططات: ٤,٠٣٠ | تصنيف المنطقة العقارية: منطقة حضرية |
| مساحة المنطقة العقارية: ٨٣,٥٣٤ كيلومتراً مربعاً | أرقام المخططات: بالمرفقات |
| تاريخ بداية استقبال الطلبات: ٢٠٢٥/١٢/٧ م | تاريخ نهاية استقبال الطلبات: ٢٠٢٦/٣/١٢ م |
| طريقة استقبال الطلبات: <ul style="list-style-type: none"> عن طريق منصة السجل العقاري. عن طريق مراكز الخدمة. | الجهة المعنية بتوثيق التصرفات العقارية في المنطقة المعلنة: <ul style="list-style-type: none"> السجل العقاري. وزارة العدل. |

موقع وحدود المنطقة العقارية

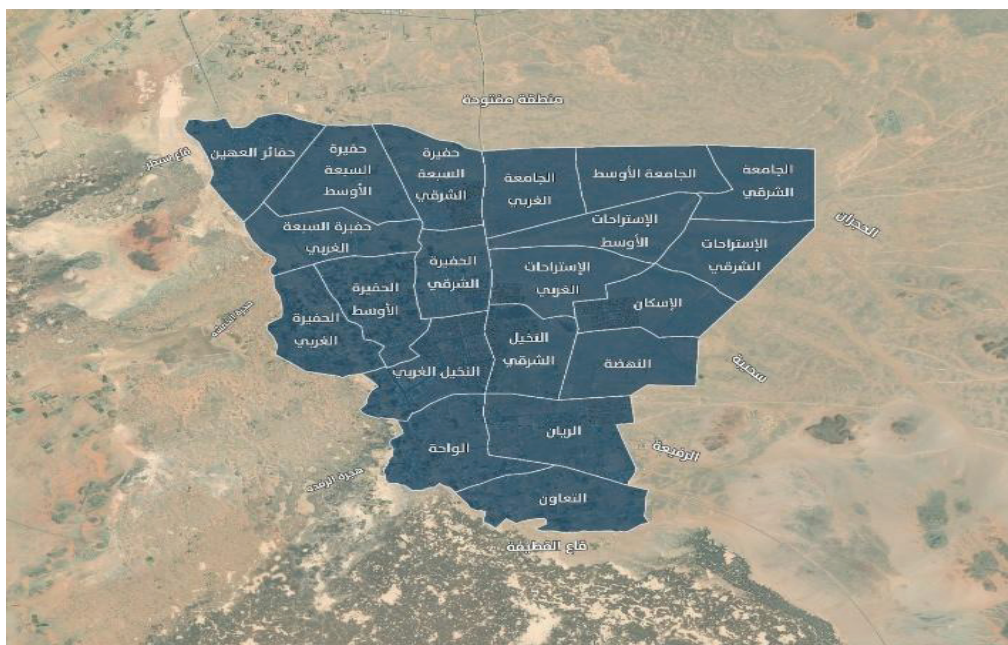
يحدّها شمالاً: منطقة مفتوحة

يحدّها شرقاً: الرفيعة وسحبية

يحدّها جنوباً: قاع القطيفة

يحدّها غرباً: قاع سبطر

خارطة المنطقة العقارية



بيان الأحياء

| المنطقة العقارية | | | | الحبي |
|------------------|------------------------|-------------------|------------------------|------------------------|
| الخالفة | حي الاستراحات الأوسط | حي النخيل الشرقي | حي حفيرة السبعة الشرقي | حي الاستراحات الشرقي |
| | حي حفائر العهين | حي النخيل الغربي | حي التعاون | حي النهضة |
| | حي حفيرة السبعة الأوسط | حي الجامعة الشرقي | حي الحفيرة الشرقي | حي حفيرة السبعة الغربي |
| | حي الواحة | حي الريان | حي الإسكان | حي الاستراحات الغربي |
| | حي الجامعة الغربي | حي الحفيرة الغربي | حي الحفيرة الأوسط | حي الجامعة الأوسط |
| | | | | |

إعلان التسجيل العيني في مناطق عقارية بمنطقة حائل .. تنمة

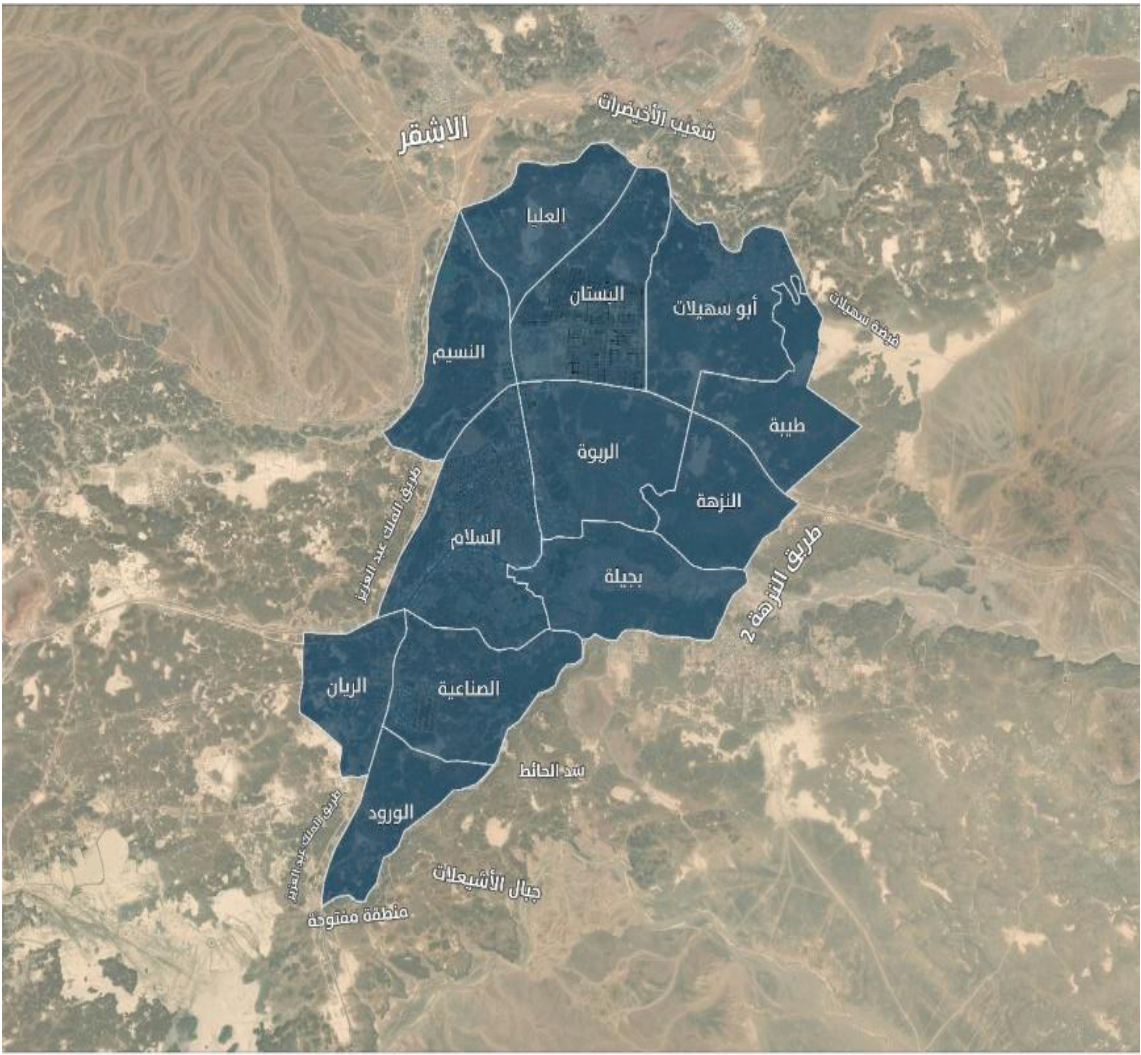
المنطقة العقارية الرابعة

| معلومات المنطقة العقارية | |
|--|--|
| المنطقة: حائل | المدينة/ المحافظة: الحائط |
| عدد قطع الأراضي حسب المخططات: ٣,٤٧٩ | تصنيف المنطقة العقارية: منطقة حضرية |
| مساحة المنطقة العقارية: ٤٢,٨٤٤ كيلومتراً مربعاً | أرقام المخططات: بالمرفقات |
| تاريخ بداية استقبال الطلبات: ٢٠٢٥/١٢/٧م | تاريخ نهاية استقبال الطلبات: ٢٠٢٦/٣/١٢م |
| طريقة استقبال الطلبات: • عن طريق منصة السجل العقاري. • عن طريق مراكز الخدمة. | الجهة المعنية بتوثيق التصرفات العقارية في المنطقة المعلنة: • السجل العقاري. • وزارة العدل. |

موقع وحدود المنطقة العقارية

| |
|--|
| يحدها شمالاً: شعيب الأخيضرات والأشقر يحدها شرقاً: طريق النزهة ٢ وفيضة سهيلات يحدها جنوباً: منطقة مفتوحة وجبال الأشيعلات يحدها غرباً: طريق الملك عبدالعزيز |
|--|

خارطة المنطقة العقارية



بيان الأحياء

| المنطقة العقارية | | | الحي |
|------------------|---------------|-----------|------------|
| الرابعة | حي أبو سهيلات | | حي الريان |
| | حي السلامة | | حي البستان |
| | حي طيبة | | حي بجيلة |
| | حي العليا | | حي الورود |
| حي النسيم | | حي الربوة | |
| حي الصناعية | | حي النزهة | |

إعلان التسجيل العيني في مناطق عقارية بمنطقة حائل .. تنمة

المنطقة العقارية الخامسة

| معلومات المنطقة العقارية | |
|---|---|
| المنطقة: حائل | المدينة / المحافظة: السليمي |
| عدد قطع الأراضي حسب المخططات: ٢,٣٨٠ | تصنيف المنطقة العقارية: منطقة حضرية |
| مساحة المنطقة العقارية: ٢٧,٧٥٦ كيلومتراً مربعاً | أرقام المخططات: بالمرفقات |
| تاريخ بداية استقبال الطلبات: ٢٠٢٥/١٢/٧م | تاريخ نهاية استقبال الطلبات: ٢٠٢٦/٣/١٢م |
| طريقة استقبال الطلبات: <ul style="list-style-type: none"> عن طريق منصة السجل العقاري. عن طريق مراكز الخدمة. | الجهة المعنية بتوثيق التصرفات العقارية في المنطقة المعلنة: <ul style="list-style-type: none"> السجل العقاري. وزارة العدل. |

موقع وحدود المنطقة العقارية

يحدها شمالاً: طريق الملك عبدالله وحزيم الأخيضر
 يحدها شرقاً: منطقة مفتوحة
 يحدها جنوباً: منطقة مفتوحة
 يحدها غرباً: طريق الدائري الجنوبي وطريق السليمي ٨٢

خارطة المنطقة العقارية



بيان الأحياء

| الحي | | المنطقة العقارية |
|---------------|-------------|------------------|
| حي السليمانية | حي الصناعية | الخامسة |
| حي العدل | حي الديرة | |
| حي الازدهار | حي السمراء | |

إعلان التسجيل العيني في مناطق عقارية بمنطقة حائل .. تنمة

المنطقة العقارية السادسة

| معلومات المنطقة العقارية | |
|--|--|
| المنطقة: حائل | المدينة / المحافظة: الشنان |
| عدد قطع الأراضي حسب المخططات: ٦٠ | تصنيف المنطقة العقارية: منطقة حضرية |
| مساحة المنطقة العقارية: ١,٦٨٤ كيلومتر مربع | أرقام المخططات: بالمرفقات |
| تاريخ بداية استقبال الطلبات: ٢٠٢٥/١٢/٧م | تاريخ نهاية استقبال الطلبات: ٢٠٢٦/٣/١٢م |
| طريقة استقبال الطلبات: • عن طريق منصة السجل العقاري. • عن طريق مراكز الخدمة. | الجهة المعنية بتوثيق التصرفات العقارية في المنطقة المعلنة: • السجل العقاري. • وزارة العدل. |

موقع وحدود المنطقة العقارية

يحدّها شمالاً: منطقة زراعية
يحدّها شرقاً: طريق محلي
يحدّها جنوباً: منطقة زراعية
يحدّها غرباً: منطقة زراعية

خارطة المنطقة العقارية




بيان الأحياء

| المنطقة العقارية | الحي |
|------------------|-------------|
| السادسة | بدون اسم حي |

إعلان التسجيل العيني في مناطق عقارية بمنطقة حائل .. تنمة


المنطقة العقارية السابعة

| معلومات المنطقة العقارية | |
|---|---|
| المنطقة: حائل | المدينة/ المحافظة: الشنان |
| عدد قطع الأراضي حسب المخططات: ١٥ | تصنيف المنطقة العقارية: منطقة حضرية |
| مساحة المنطقة العقارية: ٧,٦٦١ كيلومترات مربعة | أرقام المخططات: بالمرفقات |
| تاريخ بداية استقبال الطلبات: ٢٠٢٥/١٢/٧م | تاريخ نهاية استقبال الطلبات: ٢٠٢٦/٣/١٢م |
| طريقة استقبال الطلبات: <ul style="list-style-type: none"> عن طريق منصة السجل العقاري. عن طريق مراكز الخدمة. | الجهة المعنية بتوثيق التصرفات العقارية في المنطقة المعلنة: <ul style="list-style-type: none"> السجل العقاري. وزارة العدل. |
| موقع وحدود المنطقة العقارية | |
| يحدها شمالاً: منطقة مفتوحة يحدها شرقاً: طريق مشاش الطرفا ٧ يحدها جنوباً: طريق الأمل وشارع محلي يحدها غرباً: طريق الملك عبدالله وشعيب الشهباء | |
| خارطة المنطقة العقارية | |
|  | |

| بيان الأحياء | |
|------------------|-------------|
| المنطقة العقارية | الحي |
| السابعة | حي النخيل |
| | بدون اسم حي |


إعلان التسجيل العيني في مناطق عقارية بمنطقة حائل .. تنمة

المنطقة العقارية الثامنة

| معلومات المنطقة العقارية | | |
|--|-------------|--|
| المنطقة: حائل | | المدينة / المحافظة: الشنان |
| عدد قطع الأراضي حسب المخططات: ١,١٢١ | | تصنيف المنطقة العقارية: منطقة حضرية |
| مساحة المنطقة العقارية: ٢٠,٥٠٨ كيلومتراً مربعاً | | أرقام المخططات: بالمرفقات |
| تاريخ بداية استقبال الطلبات: ٢٠٢٥/١٢/٧م | | تاريخ نهاية استقبال الطلبات: ٢٠٢٦/٣/١٢م |
| طريقة استقبال الطلبات: • عن طريق منصة السجل العقاري. • عن طريق مراكز الخدمة. | | الجهة المعنية بتوثيق التصرفات العقارية في المنطقة المعلنة: • السجل العقاري. • وزارة العدل. |
| موقع وحدود المنطقة العقارية | | |
| يحدها شمالاً: طريق الأمل يحدها شرقاً: منطقة مفتوحة يحدها جنوباً: شعيب المعترض يحدها غرباً: شعيب الشهباء | | |
| خارطة المنطقة العقارية | | |
|  | | |
| بيان الأحياء | | |
| الحي | | المنطقة العقارية |
| حي السلام | حي البساتين | الثامنة |
| بدون اسم حي | حي الشرفة | |
| - | حي الوادي | |

إعلان التسجيل العيني في مناطق عقارية بمنطقة حائل .. تتمة

المنطقة العقارية التاسعة

| معلومات المنطقة العقارية | |
|--|--|
| المنطقة: حائل | المدينة / المحافظة: جبة |
| عدد قطع الأراضي حسب المخططات: ٣,٤٨٤ | تصنيف المنطقة العقارية: منطقة حضرية |
| مساحة المنطقة العقارية: ١٧٩,٩٠٨ كيلومتراً مربعاً | أرقام المخططات: بالمرفقات |
| تاريخ بداية استقبال الطلبات: ٢٠٢٥/١٢/٧م | تاريخ نهاية استقبال الطلبات: ٢٠٢٦/٣/١٢م |
| <ul style="list-style-type: none"> عن طريق منصة السجل العقاري. عن طريق مراكز الخدمة. | <ul style="list-style-type: none"> الجهة المعنية بتوثيق التصرفات العقارية في المنطقة المعلنة: السجل العقاري. وزارة العدل. |
| موقع وحدود المنطقة العقارية | |
| يحدها شمالاً: طريق محلي يحدها شرقاً: طريق الروض ١ يحدها جنوباً: نازية المرقوبية وجبل المغيرة يحدها غرباً: طريق الآنار | |
| خارطة المنطقة العقارية | |
|  | |

| بيان الأحياء | | | |
|--------------|-----------|-------------|------------------|
| الحي | | | المنطقة العقارية |
| حي الخامس | حي ج ٢ | حي الثامن | التاسعة |
| حي التاسع | حي الثالث | حي ج ٣ | |
| حي الأول | حي الرابع | بدون اسم حي | |
| حي ج ١ | حي الثاني | - | |

إعلان التسجيل العيني في مناطق عقارية بمنطقة حائل .. تنمة

المنطقة العقارية العاشرة

| معلومات المنطقة العقارية | |
|---|--|
| المنطقة: حائل | المدينة / المحافظة: الخطة |
| عدد قطع الأراضي حسب المخططات: ٥,١١٤ | تصنيف المنطقة العقارية: منطقة حضرية |
| مساحة المنطقة العقارية: ١٦,٢٣٥ كيلومتراً مربعاً | أرقام المخططات: بالمرفقات |
| تاريخ بداية استقبال الطلبات: ٢٠٢٥/١٢/٧م | تاريخ نهاية استقبال الطلبات: ٢٠٢٦/٣/١٢م |
| طريقة استقبال الطلبات: • عن طريق منصة السجل العقاري. • عن طريق مراكز الخدمة. | الجهة المعنية بتوثيق التصرفات العقارية في المنطقة المعلنة: • السجل العقاري. • وزارة العدل. |
| موقع وحدود المنطقة العقارية | |
| يحدّها شمالاً: طريق إبراهيم الخليل عليه السلام يحدّها شرقاً: طريق الخطة ومنطقة مفتوحة يحدّها جنوباً: منطقة مفتوحة وطريق أرض وزارة الدفاع ٣٨١ يحدّها غرباً: طريق عمر المخطط ٤٩٦ | |
| خارطة المنطقة العقارية | |
| | |

| بيان الأحياء | |
|------------------|-------------|
| المنطقة العقارية | الحي |
| العاشرة | بدون اسم حي |

المنطقة العقارية الحادية عشرة

[illegible]

المنطقة العقارية

| الحي | | | | المنطقة العقارية |
|------------|--------------|---------------|-------------|------------------|
| حي الثرياء | حي الشعلة | حي فوار | حي العروبة | الحادية عشرة |
| حي النفود | حي السلام | حي الخدامة | حي الدهناء | |
| حي ج | الحي الصناعي | حي صلاح الدين | حي زرود | |
| حي الربوة | حي الروضة | حي المنتزه | بدون اسم حي | |
| حي الشلال | حي الخزان | حي البدع | - | |
| حي الزهراء | حي الإسكان | حي الريان | - | |

إعلان التسجيل العيني في مناطق عقارية بمنطقة حائل .. تنمة

المنطقة العقارية الثانية عشرة

| معلومات المنطقة العقارية | |
|---|--|
| المنطقة: حائل | المدينة / المحافظة: بقعاء |
| عدد قطع الأراضي حسب المخططات: ٢,٣٦٥ | تصنيف المنطقة العقارية: منطقة حضرية |
| مساحة المنطقة العقارية: ٣٠,٣٨٤ كيلومتراً مربعاً | أرقام المخططات: بالمرفقات |
| تاريخ بداية استقبال الطلبات: ٢٠٢٥/١٢/٧م | تاريخ نهاية استقبال الطلبات: ٢٠٢٦/٣/١٢م |
| طريقة استقبال الطلبات: • عن طريق منصة السجل العقاري. • عن طريق مراكز الخدمة. | الجهة المعنية بتوثيق التصرفات العقارية في المنطقة المعلنة: • السجل العقاري. • وزارة العدل. |
| موقع وحدود المنطقة العقارية | |
| يحدها شمالاً: منطقة مفتوحة يحدها شرقاً: طريق الإمام الحراني ومنطقة مفتوحة يحدها جنوباً: منطقة مفتوحة والبدايع يحدها غرباً: طريق داود الشاذلي | |
| خارطة المنطقة العقارية | |
| | |

| بيان الأحياء | | |
|----------------|---------------------|------------------|
| الحي | | المنطقة العقارية |
| حي الوسيطاء | حي الصناعية | الثانية عشرة |
| حي سوق الماشية | حي الربوة | |
| حي السلام | حي مخطط ١٠٥٠ المعدل | |
| حي صلاح الدين | حي البلد | |
| حي النخيل | بدون اسم حي | |

المنطقة العقارية الثالثة عشرة

معلومات المنطقة العقارية

يحدّها شمالاً: طريق الأمير سعد بن عبدالعزيز
يحدّها شرقاً: طريق الأمير طلال بن عبدالعزيز
يحدّها جنوباً: طريق طلحة رضي الله عنه
يحدّها غرباً: مزرعة طبوق رزين

[illegible]

المنطقة العقارية

| | | | |
|-------------|------------|------------|------------------|
| حي القصر | حي الأندلس | حي اليرموك | حي المحمية |
| حي النفود | حي النهضة | حي اللواء | حي بقعاء الشرقية |
| حي النخيل | حي الخليج | حي القاع | – |
| حي الحزام | حي طيبة | حي الظهيرة | – |
| حي البساتين | حي الشعلة | حي حمام | – |
| حي البلد | حي الديسة | حي الرمال | – |


إعلان التسجيل العيني في مناطق عقارية بمنطقة حائل .. تنمة

المنطقة العقارية الرابعة عشرة

| معلومات المنطقة العقارية | |
|--|--|
| المنطقة: حائل | المدينة / المحافظة: الخطة |
| عدد قطع الأراضي حسب المخططات: ٤,٢٧٦ | تصنيف المنطقة العقارية: منطقة حضرية |
| مساحة المنطقة العقارية: ٥١٠٦,٢٩٨ كيلومترات مربعة | أرقام المخططات: بالمرفقات |
| تاريخ بداية استقبال الطلبات: ٢٠٢٥/١٢/٧م | تاريخ نهاية استقبال الطلبات: ٢٠٢٦/٣/١٢م |
| <div> <div>طريقة استقبال الطلبات:</div> <div> <ul style="list-style-type: none"> عن طريق منصة السجل العقاري. عن طريق مراكز الخدمة. </div> </div> | <div> <div>الجهة المعنية بتوثيق التصرفات العقارية في المنطقة المعلنة:</div> <div> <ul style="list-style-type: none"> السجل العقاري. وزارة العدل. </div> </div> |

| موقع وحدود المنطقة العقارية |
|--|
| <div> <div>يحدّها شمالاً: نفود سعيد</div> <div>يحدّها شرقاً: خب محمد وحفيرة شليويح</div> <div>يحدّها جنوباً: شعيب المحنى ونازية الصبيحية</div> <div>يحدّها غرباً: نازية الدوشاء وحفيرة هلال</div> </div> |

| خارطة المنطقة العقارية |
|------------------------|
|------------------------|



| بيان الأحياء | |
|------------------|-------------|
| المنطقة العقارية | الحي |
| الرابعة عشرة | بدون اسم حي |

إعلان التسجيل العيني في مناطق عقارية بمنطقة حائل .. تتمة

المنطقة العقارية الخامسة عشرة

| معلومات المنطقة العقارية | |
|--|--|
| المنطقة: حائل | المدينة / المحافظة: الروضة |
| عدد قطع الأراضي حسب المخططات: ٤,٤٤٣ | تصنيف المنطقة العقارية: منطقة حضرية |
| مساحة المنطقة العقارية: ١٩٨٥,٧٦١ كيلومتراً مربعاً | أرقام المخططات: بالمرفقات |
| تاريخ بداية استقبال الطلبات: ٢٠٢٥/١٢/٧م | تاريخ نهاية استقبال الطلبات: ٢٠٢٦/٣/١٢م |
| طريقة استقبال الطلبات: • عن طريق منصة السجل العقاري. • عن طريق مراكز الخدمة. | الجهة المعنية بتوثيق التصرفات العقارية في المنطقة المعلنة: • السجل العقاري. • وزارة العدل. |

موقع وحدود المنطقة العقارية

يحدها شمالاً: جبال الجنل وسميراء خافض
 يحدها شرقاً: بدائع السبعان وشعيب الضرية
 يحدها جنوباً: جبل الكان وجال فرتاج
 يحدها غرباً: الخفي وجبل الكان

خارطة المنطقة العقارية



بيان الأحياء

| المنطقة العقارية | الحي |
|------------------|-------------|
| الخامسة عشرة | بدون اسم حي |

إعلان التسجيل العيني في مناطق عقارية بمنطقة حائل .. تتمه

المنطقة العقارية السادسة عشرة

| معلومات المنطقة العقارية | |
|--|--|
| المنطقة: حائل | المدينة/ المحافظة: الشمالي |
| عدد قطع الأراضي حسب المخططات: ٧٣٢ | تصنيف المنطقة العقارية: منطقة حضرية |
| مساحة المنطقة العقارية: ٣٠٩,٧٩٠ كيلومترات مربعة | أرقام المخططات: بالمرفقات |
| تاريخ بداية استقبال الطلبات: ٢٠٢٥/١٢/٧ م | تاريخ نهاية استقبال الطلبات: ٢٠٢٦/٣/١٢ م |
| طريقة استقبال الطلبات: • عن طريق منصة السجل العقاري. • عن طريق مراكز الخدمة. | الجهة المعنية بتوثيق التصرفات العقارية في المنطقة المعلنة: • السجل العقاري. • وزارة العدل. |

موقع وحدود المنطقة العقارية

يحدّها شمالاً: طريق الأبيتر ٣٤٥
يحدّها شرقاً: جبل درعة و غرمول فهد
يحدّها جنوباً: الحجران
يحدّها غرباً: بئر الرفدي وروضة التنهاة و حزم أبا سليمان

خارطة المنطقة العقارية



بيان الأحياء

| المنطقة العقارية | الحي |
|------------------|-------------|
| السادسة عشرة | بدون اسم حي |

إعلان التسجيل العيني في مناطق عقارية بمنطقة حائل .. تتمة

المنطقة العقارية السابعة عشرة

| معلومات المنطقة العقارية | |
|---|---|
| المنطقة: حائل | المدينة/ المحافظة: الشنان |
| عدد قطع الأراضي حسب المخططات: ٧,٧٣٥ | تصنيف المنطقة العقارية: منطقة حضرية |
| مساحة المنطقة العقارية: ٢٢٥٤,٩٦٢ كيلومتراً مربعاً | أرقام المخططات: بالمرفقات |
| تاريخ بداية استقبال الطلبات: ٢٠٢٥/١٢/٧م | تاريخ نهاية استقبال الطلبات: ٢٠٢٦/٣/١٢م |
| طريقة استقبال الطلبات: <ul style="list-style-type: none"> عن طريق منصة السجل العقاري. عن طريق مراكز الخدمة. | الجهة المعنية بتوثيق التصرفات العقارية في المنطقة المعلنة: <ul style="list-style-type: none"> السجل العقاري. وزارة العدل. |

| موقع وحدود المنطقة العقارية |
|---|
| يحدها شمالاً: شعيب المليحية يحدها شرقاً: جبل القرنين والجدر واللويش يحدها جنوباً: المضيق القديم يحدها غرباً: جبل الذبابة وصفيراء الخلف |

| خارطة المنطقة العقارية |
|------------------------|
|------------------------|



| بيان الأحياء | |
|------------------|-------------|
| المنطقة العقارية | الحي |
| السابعة عشرة | بدون اسم حي |

إعلان التسجيل العيني في مناطق عقارية بمنطقة حائل .. تنمة

المنطقة العقارية الثامنة عشرة

| معلومات المنطقة العقارية | |
|--|--|
| المنطقة: حائل | المدينة/ المحافظة: الغزالة |
| عدد قطع الأراضي حسب المخططات: ٣,٤١٢ | تصنيف المنطقة العقارية: منطقة حضرية |
| مساحة المنطقة العقارية: ٥٧٧٩,٥٦١ كيلومتراً مربعاً | أرقام المخططات: بالمرفقات |
| تاريخ بداية استقبال الطلبات: ٢٠٢٥/١٢/٧م | تاريخ نهاية استقبال الطلبات: ٢٠٢٦/٣/١٢م |
| <div> <div>طريقة استقبال الطلبات:</div> <div> <ul style="list-style-type: none"> عن طريق منصة السجل العقاري. عن طريق مراكز الخدمة. </div> </div> | <div> <div>الجهة المعنية بتوثيق التصرفات العقارية في المنطقة المعلنة:</div> <div> <ul style="list-style-type: none"> السجل العقاري. وزارة العدل. </div> </div> |

| موقع وحدود المنطقة العقارية |
|---|
| <div> <div>يحدّها شمالاً: جبل المري وجبل المليساء</div> <div>يحدّها شرقاً: جبل جنفا وجبل صايد</div> <div>يحدّها جنوباً: شعيب قصيرة وجبال أحامر وشعيب البركة</div> <div>يحدّها غرباً: جبل القرن</div> </div> |

| خارطة المنطقة العقارية |
|------------------------|
|------------------------|



| بيان الأحياء | |
|------------------|-------------|
| المنطقة العقارية | الحي |
| الثامنة عشرة | بدون اسم حي |

إعلان التسجيل العيني في مناطق عقارية بمنطقة حائل .. تنمة

المنطقة العقارية التاسعة عشرة

| معلومات المنطقة العقارية | |
|--|--|
| المنطقة: حائل | المدينة / المحافظة: موقق |
| عدد قطع الأراضي حسب المخططات: ٦٤٨ | تصنيف المنطقة العقارية: أخرى |
| مساحة المنطقة العقارية: ٢٢٩٧٨,٢٥٨ كيلومتراً مربعاً | أرقام المخططات: بالمرفقات |
| تاريخ بداية استقبال الطلبات: ٢٠٢٥/١٢/٧م | تاريخ نهاية استقبال الطلبات: ٢٠٢٦/٣/١٢م |
| طريقة استقبال الطلبات: • عن طريق منصة السجل العقاري. • عن طريق مراكز الخدمة. | الجهة المعنية بتوثيق التصرفات العقارية في المنطقة المعلنة: • السجل العقاري. • وزارة العدل. |

موقع وحدود المنطقة العقارية

يحدّها شمالاً: نازية الغر الغربية وطعس أبوسافي
يحدّها شرقاً: نازية القباء ونازية الشعثاء
يحدّها جنوباً: جبل المعاء وبنية عواد
يحدّها غرباً: منطقة مفتوحة

خارطة المنطقة العقارية



بيان الأحياء

| المنطقة العقارية | الحي |
|------------------|-------------|
| التاسعة عشرة | بدون اسم حي |

إعلان التسجيل العيني في مناطق عقارية بمنطقة حائل .. تتمة

المنطقة العقارية العشرون

| معلومات المنطقة العقارية | |
|--|--|
| المنطقة: حائل | المدينة / المحافظة: موقق |
| عدد قطع الأراضي حسب المخططات: ٤,٥٠٩ | تصنيف المنطقة العقارية: أخرى |
| مساحة المنطقة العقارية: ١٠٩٧٩,٣٦١ كيلومتراً مربعاً | أرقام المخططات: بالمرفقات |
| تاريخ بداية استقبال الطلبات: ٢٠٢٥/١٢/٧ م | تاريخ نهاية استقبال الطلبات: ٢٠٢٦/٣/١٢ م |
| طريقة استقبال الطلبات: • عن طريق منصة السجل العقاري. • عن طريق مراكز الخدمة. | الجهة المعنية بتوثيق التصرفات العقارية في المنطقة المعلنة: • السجل العقاري. • وزارة العدل. |

موقع وحدود المنطقة العقارية

يحدّها شمالاً: جبل القيمين وبنية المسعود
يحدّها شرقاً: جبل الشقراوي وجبل الجليل
يحدّها جنوباً: جبال الشهب
يحدّها غرباً: نازية الهريديّة

خارطة المنطقة العقارية



بيان الأحياء

| المنطقة العقارية | الحي |
|------------------|-------------|
| العشرون | بدون اسم حي |

إعلان التسجيل العيني في مناطق عقارية بمنطقة حائل .. تنمة

المنطقة العقارية الحادية والعشرون

| معلومات المنطقة العقارية | |
|--|--|
| المنطقة: حائل | المدينة / المحافظة: حائل |
| عدد قطع الأراضي حسب المخططات: ٤٩٦ | تصنيف المنطقة العقارية: منطقة حضرية |
| مساحة المنطقة العقارية: ٩٢٣,١٥٩ كيلومتراً مربعاً | أرقام المخططات: بالمرفقات |
| تاريخ بداية استقبال الطلبات: ٢٠٢٥/١٢/٧م | تاريخ نهاية استقبال الطلبات: ٢٠٢٦/٣/١٢م |
| طريقة استقبال الطلبات: • عن طريق منصة السجل العقاري. • عن طريق مراكز الخدمة. | الجهة المعنية بتوثيق التصرفات العقارية في المنطقة المعلنة: • السجل العقاري. • وزارة العدل. |

موقع وحدود المنطقة العقارية

يحدّها شمالاً: طريق العجائر وجبال السمر
يحدّها شرقاً: طريق أحد وطريق الصرف
يحدّها جنوباً: طريق الملك سعود وطريق أحد
يحدّها غرباً: جبل هرمة وجبل الجليل

خارطة المنطقة العقارية



بيان الأحياء

| المنطقة العقارية | الحي |
|------------------|-------------|
| الحادية والعشرون | بدون اسم حي |

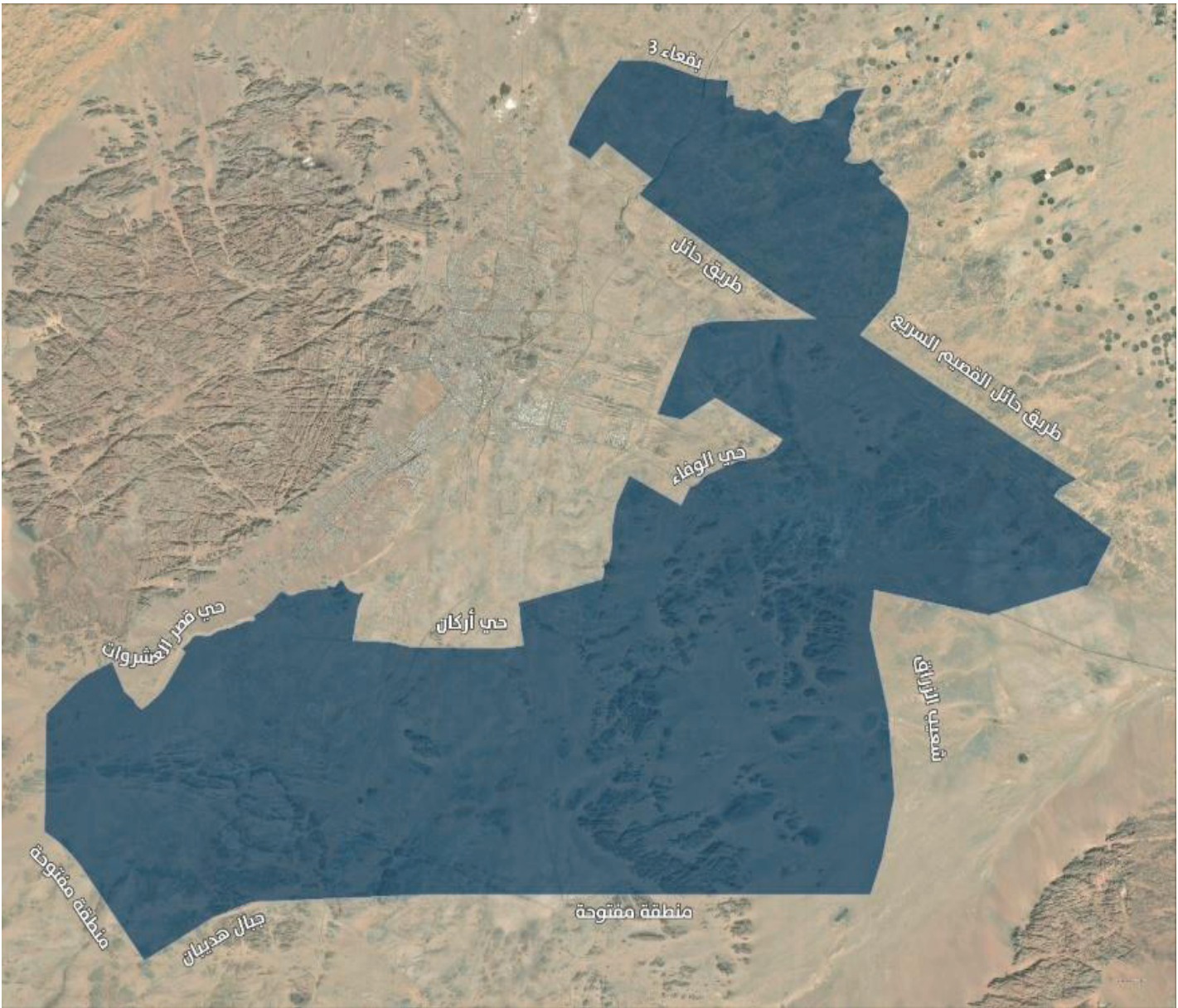
إعلان التسجيل العيني في مناطق عقارية بمنطقة حائل .. تتمة

المنطقة العقارية الثانية والعشرون

| معلومات المنطقة العقارية | |
|---|---|
| المنطقة: حائل | المدينة / المحافظة: حائل |
| عدد قطع الأراضي حسب المخططات: ٢٦٨ | تصنيف المنطقة العقارية: منطقة حضرية |
| مساحة المنطقة العقارية: ٢١٣٠,٩٥١ كيلومتراً مربعاً | أرقام المخططات: بالمرفقات |
| تاريخ بداية استقبال الطلبات: ٢٠٢٥/١٢/٧م | تاريخ نهاية استقبال الطلبات: ٢٠٢٦/٣/١٢م |
| طريقة استقبال الطلبات: <ul style="list-style-type: none"> عن طريق منصة السجل العقاري. عن طريق مراكز الخدمة. | الجهة المعنية بتوثيق التصرفات العقارية في المنطقة المعلنة: <ul style="list-style-type: none"> السجل العقاري. وزارة العدل. |

| موقع وحدود المنطقة العقارية |
|--|
| <p>يحدها شمالاً: بقعاء ٣ وحي الوفاء وحي أركان</p> <p>يحدها شرقاً: شعيب الزراق</p> <p>يحدها جنوباً: منطقة مفتوحة</p> <p>يحدها غرباً: منطقة مفتوحة</p> |

| خارطة المنطقة العقارية |
|------------------------|
|------------------------|



| بيان الأحياء | |
|------------------|-------------|
| المنطقة العقارية | الحي |
| الثانية والعشرون | بدون اسم حي |

إعلان التسجيل العيني في مناطق عقارية بمنطقة حائل .. تنمة

المنطقة العقارية الثالثة والعشرون

| معلومات المنطقة العقارية | |
|--|--|
| المنطقة: حائل | المدينة/ المحافظة: الشنان |
| عدد قطع الأراضي حسب المخططات: ٤ | تصنيف المنطقة العقارية: منطقة حضرية |
| مساحة المنطقة العقارية: ١٦١,٥٠٢ كيلومتراً مربعاً | أرقام المخططات: بالمرفقات |
| تاريخ بداية استقبال الطلبات: ٢٠٢٥/١٢/٧م | تاريخ نهاية استقبال الطلبات: ٢٠٢٦/٣/١٢م |
| طريقة استقبال الطلبات: • عن طريق منصة السجل العقاري. • عن طريق مراكز الخدمة. | الجهة المعنية بتوثيق التصرفات العقارية في المنطقة المعلنة: • السجل العقاري. • وزارة العدل. |

موقع وحدود المنطقة العقارية

يحدها شمالاً: شعيب مديسيس
يحدها شرقاً: طريق الملك خالد
يحدها جنوباً: منطقة مفتوحة
يحدها غرباً: طريق حائل القصيم السريع

خارطة المنطقة العقارية



بيان الأحياء

| المنطقة العقارية | الحي |
|------------------|-------------|
| الثالثة والعشرون | بدون اسم حي |


إعلان التسجيل العيني في مناطق عقارية بمنطقة حائل .. تنمة

المنطقة العقارية الرابعة والعشرون

| معلومات المنطقة العقارية | |
|--|--|
| المنطقة: حائل | المدينة / المحافظة: الخطة |
| عدد قطع الأراضي حسب المخططات: ٣٠٠ | تصنيف المنطقة العقارية: منطقة حضرية |
| مساحة المنطقة العقارية: ٠,٦٥٨ كيلومتر مربع | أرقام المخططات: بالمرفقات |
| تاريخ بداية استقبال الطلبات: ٢٠٢٥/١٢/٧م | تاريخ نهاية استقبال الطلبات: ٢٠٢٦/٣/١٢م |
| طريقة استقبال الطلبات: • عن طريق منصة السجل العقاري. • عن طريق مراكز الخدمة. | الجهة المعنية بتوثيق التصرفات العقارية في المنطقة المعلنة: • السجل العقاري. • وزارة العدل. |

| موقع وحدود المنطقة العقارية |
|--|
| يحدّها شمالاً: منطقة مفتوحة يحدّها شرقاً: شارع أسيد بن الأحنس يحدّها جنوباً: شارع أسيد بن أبي إياس يحدّها غرباً: شارع أسيد رضي الله عنه |

| خارطة المنطقة العقارية |
|------------------------|
|------------------------|



| بيان الأحياء | |
|------------------|-------------|
| المنطقة العقارية | الحي |
| الرابعة والعشرون | بدون اسم حي |

إعلان التسجيل العيني في مناطق عقارية بمنطقة حائل .. تنمة

المنطقة العقارية الخامسة والعشرون

| معلومات المنطقة العقارية | |
|--|--|
| المنطقة: حائل | المدينة / المحافظة: بقعاء |
| عدد قطع الأراضي حسب المخططات: ٢٩٥ | تصنيف المنطقة العقارية: منطقة حضرية |
| مساحة المنطقة العقارية: ٠,٦٥٨ كيلومتر مربع | أرقام المخططات: بالمرقات |
| تاريخ بداية استقبال الطلبات: ٢٠٢٥/١٢/٧ م | تاريخ نهاية استقبال الطلبات: ٢٠٢٦/٣/١٢ م |
| طريقة استقبال الطلبات: • عن طريق منصة السجل العقاري. • عن طريق مراكز الخدمة. | الجهة المعنية بتوثيق التصرفات العقارية في المنطقة المعلنة: • السجل العقاري. • وزارة العدل. |

موقع وحدود المنطقة العقارية

يحدّها شمالاً: طريق أسلم بن الحارث الهاشمي رضي الله عنه
يحدّها شرقاً: طريق أسلم بن عميرة رضي الله عنه
يحدّها جنوباً: طريق أسماء بن ريان بن معاوية رضي الله عنه
يحدّها غرباً: طريق أسلم بن حصين رضي الله عنه

خارطة المنطقة العقارية



بيان الأحياء

| المنطقة العقارية | الحي |
|------------------|-------------|
| الخامسة والعشرون | بدون اسم حي |

إعلان التسجيل العيني في مناطق عقارية بمنطقة حائل .. تنمة

المنطقة العقارية السادسة والعشرون

| معلومات المنطقة العقارية | |
|--|--|
| المنطقة: حائل | المدينة / المحافظة: بقعاء |
| عدد قطع الأراضي حسب المخططات: ٣٠٣ | تصنيف المنطقة العقارية: منطقة حضرية |
| مساحة المنطقة العقارية: ١,١٦٤ كيلومتر مربع | أرقام المخططات: بالمرقات |
| تاريخ بداية استقبال الطلبات: ٢٠٢٥/١٢/٧م | تاريخ نهاية استقبال الطلبات: ٢٠٢٦/٣/١٢م |
| طريقة استقبال الطلبات: • عن طريق منصة السجل العقاري. • عن طريق مراكز الخدمة. | الجهة المعنية بتوثيق التصرفات العقارية في المنطقة المعلنة: • السجل العقاري. • وزارة العدل. |

موقع وحدود المنطقة العقارية

يحدّها شمالاً: طريق الحصين بن الحارث القرشي رضي الله عنه
يحدّها شرقاً: طريق الربيع بن خثيم رضي الله عنه
يحدّها جنوباً: طريق الربيع بن الزيد بن الربيع الحارثي رضي الله عنه
يحدّها غرباً: طريق الحرث بن أبي ضرار المصطلق رضي الله عنه

خارطة المنطقة العقارية



بيان الأحياء

| المنطقة العقارية | الحي |
|------------------|-------------|
| السادسة والعشرون | بدون اسم حي |

إعلان التسجيل العيني في مناطق عقارية بمنطقة حائل .. تنمة

المنطقة العقارية السابعة والعشرون

| معلومات المنطقة العقارية | |
|---|--|
| المنطقة: حائل | المدينة/ المحافظة: الخطة |
| عدد قطع الأراضي حسب المخططات: ١ | تصنيف المنطقة العقارية: منطقة حضرية |
| مساحة المنطقة العقارية: ٠,١ كيلومتر مربع | أرقام المخططات: بالمرقات |
| تاريخ بداية استقبال الطلبات: ٢٠٢٥/١٢/٧ م | تاريخ نهاية استقبال الطلبات: ٢٠٢٦/٣/١٢ م |
| طريقة استقبال الطلبات: • عن طريق منصة السجل العقاري. • عن طريق مراكز الخدمة. | الجهة المعنية بتوثيق التصرفات العقارية في المنطقة المعلنة: • السجل العقاري. • وزارة العدل. |
| موقع وحدود المنطقة العقارية | |
| يحدّها شمالاً: شارع المعباء يحدّها شرقاً: منطقة مفتوحة يحدّها جنوباً: شارع محلي يحدّها غرباً: منطقة مفتوحة | |
| خارطة المنطقة العقارية | |
|  | |
| بيان الأحياء | |
| المنطقة العقارية | الحي |
| السابعة والعشرون | بدون اسم حي |

إعلان التسجيل العيني في مناطق عقارية بمنطقة حائل .. تنمة

المنطقة العقارية الثامنة والعشرون

| معلومات المنطقة العقارية | |
|--|--|
| المنطقة: حائل | المدينة / المحافظة: بقعاء |
| عدد قطع الأراضي حسب المخططات: ٥٢٤ | تصنيف المنطقة العقارية: منطقة حضرية |
| مساحة المنطقة العقارية: ١,٢٤٧ كيلومتر مربع | أرقام المخططات: بالمرقات |
| تاريخ بداية استقبال الطلبات: ٢٠٢٥/١٢/٧م | تاريخ نهاية استقبال الطلبات: ٢٠٢٦/٣/١٢م |
| طريقة استقبال الطلبات: • عن طريق منصة السجل العقاري. • عن طريق مراكز الخدمة. | الجهة المعنية بتوثيق التصرفات العقارية في المنطقة المعلنة: • السجل العقاري. • وزارة العدل. |
| موقع وحدود المنطقة العقارية | |
| يحدّها شمالاً: شارع محلي يحدّها شرقاً: طريق الربيع بن مطر التميمي رضي الله عنه يحدّها جنوباً: طريق الزبيب بن ثعلبة بن عمرو العنبري رضي الله عنه يحدّها غرباً: طريق ثابت بن مري رضي الله عنه | |
| خارطة المنطقة العقارية | |
| | |
| بيان الأحياء | |
| المنطقة العقارية | الحي |
| الثامنة والعشرون | بدون اسم حي |

إعلان التسجيل العيني في مناطق عقارية بمنطقة حائل .. تنمة

المنطقة العقارية التاسعة والعشرون

| معلومات المنطقة العقارية | |
|---|--|
| المنطقة: حائل | المدينة / المحافظة: بقعاء |
| عدد قطع الأراضي حسب المخططات: ٣٠٤ | تصنيف المنطقة العقارية: منطقة حضرية |
| مساحة المنطقة العقارية: ٠,٦٦٨ كيلومتر مربع | أرقام المخططات: بالمرقات |
| تاريخ بداية استقبال الطلبات: ٢٠٢٥/١٢/٧م | تاريخ نهاية استقبال الطلبات: ٢٠٢٦/٣/١٢م |
| طريقة استقبال الطلبات: • عن طريق منصة السجل العقاري. • عن طريق مراكز الخدمة. | الجهة المعنية بتوثيق التصرفات العقارية في المنطقة المعلنة: • السجل العقاري. • وزارة العدل. |
| موقع وحدود المنطقة العقارية | |
| يحدّها شمالاً: طريق الحارث بن عتبة بن قابوس رضي الله عنه يحدّها شرقاً: طريق الحارث بن عمرو السهمي رضي الله عنه يحدّها جنوباً: طريق الحارث بن عمرو الباهلي السهمي رضي الله عنه يحدّها غرباً: طريق الحارث بن عرفة بن الحارث رضي الله عنه | |
| خارطة المنطقة العقارية | |
| | |
| بيان الأحياء | |
| المنطقة العقارية | الحي |
| التاسعة والعشرون | بدون اسم حي |


إعلان التسجيل العيني في مناطق عقارية بمنطقة حائل .. تنمة

المنطقة العقارية الثلاثون

| معلومات المنطقة العقارية | |
|--|--|
| المنطقة: حائل | المدينة / المحافظة: بقعاء |
| عدد قطع الأراضي حسب المخططات: ٩٩ | تصنيف المنطقة العقارية: منطقة حضرية |
| مساحة المنطقة العقارية: ٠,١٨٧ كيلومتر مربع | أرقام المخططات: بالمرقات |
| تاريخ بداية استقبال الطلبات: ٢٠٢٥/١٢/٧م | تاريخ نهاية استقبال الطلبات: ٢٠٢٦/٣/١٢م |
| طريقة استقبال الطلبات: • عن طريق منصة السجل العقاري. • عن طريق مراكز الخدمة. | الجهة المعنية بتوثيق التصرفات العقارية في المنطقة المعلنة: • السجل العقاري. • وزارة العدل. |
| موقع وحدود المنطقة العقارية | |
| يحدّها شمالاً: شارع أسيد بن ساعدة بن عامر يحدّها شرقاً: شارع أسيد بن سعية القرطي يحدّها جنوباً: شارع أسيد بن سعيد يحدّها غرباً: شارع أسيد بن حضير | |
| خارطة المنطقة العقارية | |
| | |
| بيان الأحياء | |
| المنطقة العقارية | الحي |
| الثلاثون | بدون اسم حي |

إعلان التسجيل العيني في مناطق عقارية بمنطقة حائل .. تنمة

المنطقة العقارية الحادية والثلاثون

| معلومات المنطقة العقارية | |
|--|--|
| المنطقة: حائل | المدينة / المحافظة: بقعاء |
| عدد قطع الأراضي حسب المخططات: ٦٥ | تصنيف المنطقة العقارية: منطقة حضرية |
| مساحة المنطقة العقارية: ٠,١٠٠ كيلومتر مربع | أرقام المخططات: بالمرقات |
| تاريخ بداية استقبال الطلبات: ٢٠٢٥/١٢/٧ م | تاريخ نهاية استقبال الطلبات: ٢٠٢٦/٣/١٢ م |
| طريقة استقبال الطلبات: • عن طريق منصة السجل العقاري. • عن طريق مراكز الخدمة. | الجهة المعنية بتوثيق التصرفات العقارية في المنطقة المعلنة: • السجل العقاري. • وزارة العدل. |
| موقع وحدود المنطقة العقارية | |
| يحدها شمالاً: طريق أشيم الضبابي رضي الله عنه يحدها شرقاً: طريق أصحمة رضي الله عنه يحدها جنوباً: طريق أصيل الهذلي رضي الله عنه يحدها غرباً: طريق أقرم الخزاعي رضي الله عنه | |
| خارطة المنطقة العقارية | |
|  | |
| بيان الأحياء | |
| المنطقة العقارية | الحي |
| الحادية والثلاثون | بدون اسم حي |

إعلان التسجيل العيني في مناطق عقارية بمنطقة حائل .. تنمة

المنطقة العقارية الثانية والثلاثون

| معلومات المنطقة العقارية | |
|--|--|
| المنطقة: حائل | المدينة / المحافظة: بقعاء |
| عدد قطع الأراضي حسب المخططات: ٧٧ | تصنيف المنطقة العقارية: منطقة حضرية |
| مساحة المنطقة العقارية: ٠,٦٨٠ كيلومتر مربع | أرقام المخططات: بالمرقات |
| تاريخ بداية استقبال الطلبات: ٢٠٢٥/١٢/٧م | تاريخ نهاية استقبال الطلبات: ٢٠٢٦/٣/١٢م |
| طريقة استقبال الطلبات: • عن طريق منصة السجل العقاري. • عن طريق مراكز الخدمة. | الجهة المعنية بتوثيق التصرفات العقارية في المنطقة المعلنة: • السجل العقاري. • وزارة العدل. |

| موقع وحدود المنطقة العقارية |
|--|
| يحدّها شمالاً: منطقة زراعية يحدّها شرقاً: منطقة زراعية يحدّها جنوباً: طريق المحير ٤٥ يحدّها غرباً: شارع أنس بن النضر رضي الله عنه |

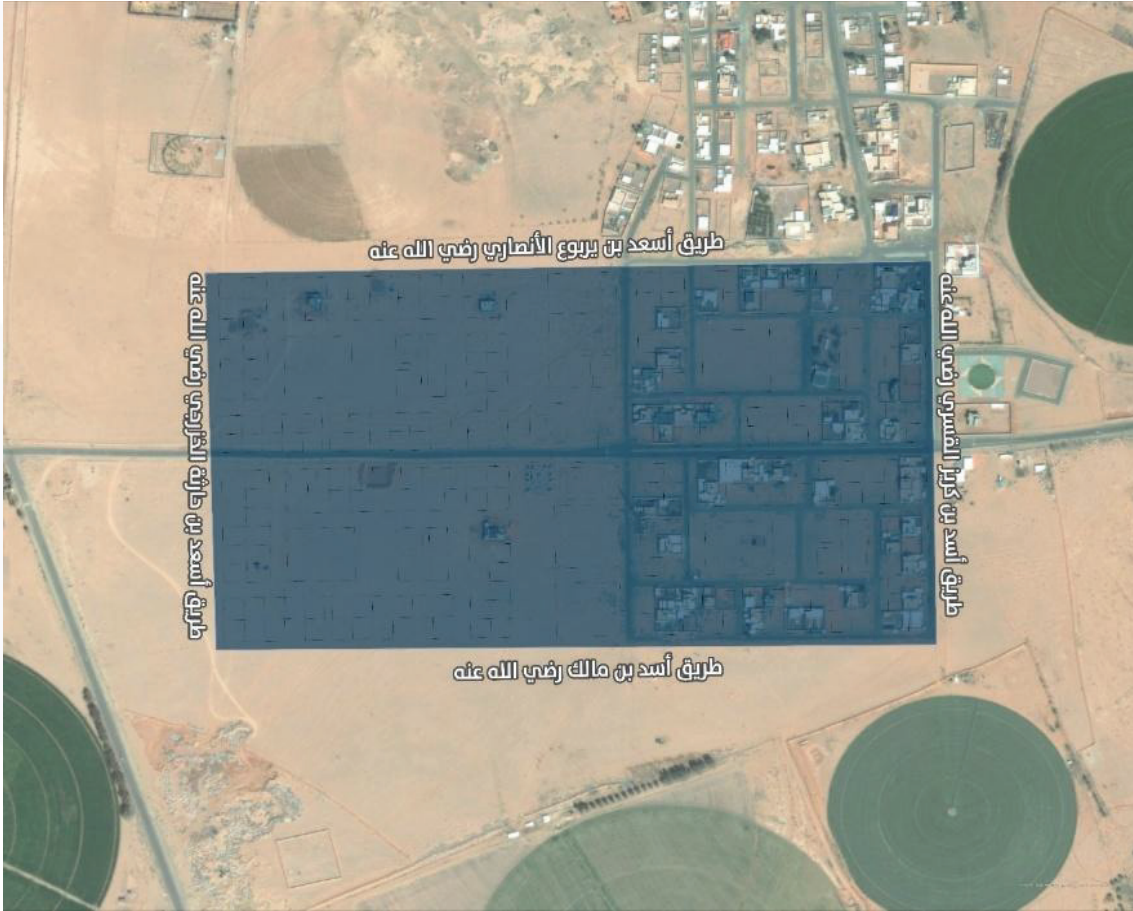
| خارطة المنطقة العقارية |
|------------------------|
|------------------------|



| بيان الأحياء | |
|-------------------|-------------|
| المنطقة العقارية | الحي |
| الثانية والثلاثون | بدون اسم حي |

إعلان التسجيل العيني في مناطق عقارية بمنطقة حائل .. تنمة

المنطقة العقارية الثالثة والثلاثون

| معلومات المنطقة العقارية | |
|--|--|
| المنطقة: حائل | المدينة / المحافظة: بقعاء |
| عدد قطع الأراضي حسب المخططات: ٢٩٤ | تصنيف المنطقة العقارية: منطقة حضرية |
| مساحة المنطقة العقارية: ٠,٦٥٣ كيلومتر مربع | أرقام المخططات: بالمرقات |
| تاريخ بداية استقبال الطلبات: ٢٠٢٥/١٢/٧م | تاريخ نهاية استقبال الطلبات: ٢٠٢٦/٣/١٢م |
| <ul style="list-style-type: none"> عن طريق منصة السجل العقاري. عن طريق مراكز الخدمة. | <ul style="list-style-type: none"> الجهة المعنية بتوثيق التصرفات العقارية في المنطقة المعلنة: السجل العقاري. وزارة العدل. |
| موقع وحدود المنطقة العقارية | |
| يحدها شمالاً: طريق أسعد بن يربوع الأنصاري رضي الله عنه يحدها شرقاً: طريق أسد بن كريض القسري رضي الله عنه يحدها جنوباً: طريق أسد بن مالك رضي الله عنه يحدها غرباً: طريق أسعد بن حارثة الخزرجي رضي الله عنه | |
| خارطة المنطقة العقارية | |
|  | |
| بيان الأحياء | |
| المنطقة العقارية | الحي |
| الثالثة والثلاثون | بدون اسم حي |

إعلان التسجيل العيني في مناطق عقارية بمنطقة حائل .. تنمة

المنطقة العقارية الرابعة والثلاثون

| معلومات المنطقة العقارية | |
|--|--|
| المنطقة: حائل | المدينة / المحافظة: بقعاء |
| عدد قطع الأراضي حسب المخططات: ٢٩٤ | تصنيف المنطقة العقارية: منطقة حضرية |
| مساحة المنطقة العقارية: ٠,٦٨٣ كيلومتر مربع | أرقام المخططات: بالمرقات |
| تاريخ بداية استقبال الطلبات: ٢٠٢٥/١٢/٧م | تاريخ نهاية استقبال الطلبات: ٢٠٢٦/٣/١٢م |
| طريقة استقبال الطلبات: • عن طريق منصة السجل العقاري. • عن طريق مراكز الخدمة. | الجهة المعنية بتوثيق التصرفات العقارية في المنطقة المعلنة: • السجل العقاري. • وزارة العدل. |

موقع وحدود المنطقة العقارية

يحدّها شمالاً: منطقة مفتوحة
يحدّها شرقاً: منطقة زراعية
يحدّها جنوباً: طريق أنس بن مدرك رضي الله عنه
يحدّها غرباً: منطقة زراعية

خارطة المنطقة العقارية



بيان الأحياء

| المنطقة العقارية | الحي |
|-------------------|-------------|
| الرابعة والثلاثون | بدون اسم حي |

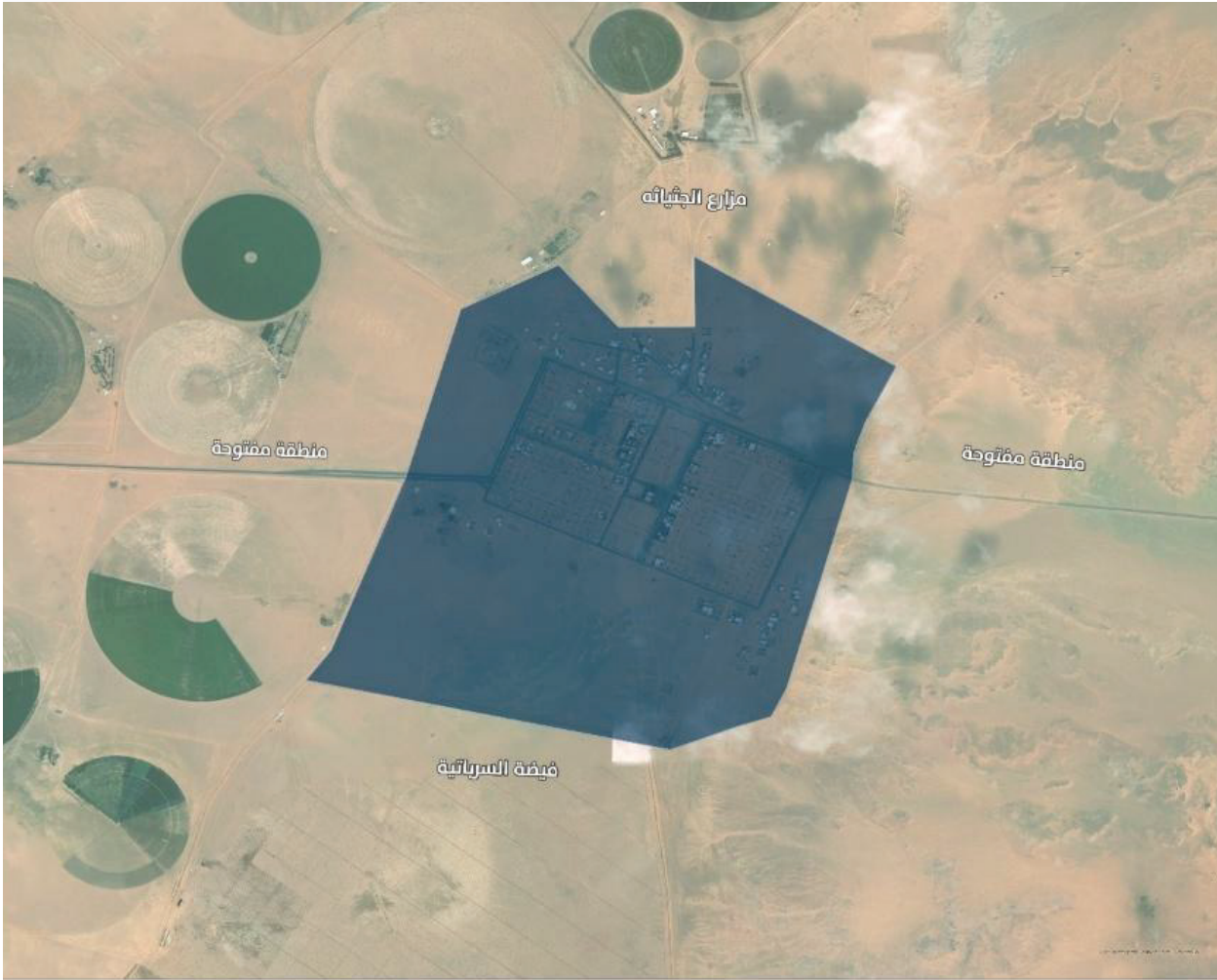
إعلان التسجيل العيني في مناطق عقارية بمنطقة حائل .. تنمة

المنطقة العقارية الخامسة والثلاثون

| معلومات المنطقة العقارية | |
|---|--|
| المنطقة: حائل | المدينة / المحافظة: بقعاء |
| عدد قطع الأراضي حسب المخططات: ١,٤٢٨ | تصنيف المنطقة العقارية: أخرى |
| مساحة المنطقة العقارية: ٦٩,٤٥٧ كيلومتراً مربعاً | أرقام المخططات: بالمرقات |
| تاريخ بداية استقبال الطلبات: ٢٠٢٥/١٢/٧ م | تاريخ نهاية استقبال الطلبات: ٢٠٢٦/٣/١٢ م |
| طريقة استقبال الطلبات: • عن طريق منصة السجل العقاري. • عن طريق مراكز الخدمة. | الجهة المعنية بتوثيق التصرفات العقارية في المنطقة المعلنة: • السجل العقاري. • وزارة العدل. |
| موقع وحدود المنطقة العقارية | |
| يحدّها شمالاً: منطقة مفتوحة يحدّها شرقاً: فيضة الذبية يحدّها جنوباً: طريق أحمد بن رشد يحدّها غرباً: منطقة مفتوحة | |
| خارطة المنطقة العقارية | |
| | |
| بيان الأحياء | |
| المنطقة العقارية | الحي |
| الخامسة والثلاثون | بدون اسم حي |


إعلان التسجيل العيني في مناطق عقارية بمنطقة حائل .. تنمة

المنطقة العقارية السادسة والثلاثون

| معلومات المنطقة العقارية | |
|---|--|
| المنطقة: حائل | المدينة / المحافظة: بقعاء |
| عدد قطع الأراضي حسب المخططات: ٢٩٩ | تصنيف المنطقة العقارية: منطقة حضرية |
| مساحة المنطقة العقارية: ٢,٦٥٧ كيلومتر مربع | أرقام المخططات: بالمرقات |
| تاريخ بداية استقبال الطلبات: ٢٠٢٥/١٢/٧ م | تاريخ نهاية استقبال الطلبات: ٢٠٢٦/٣/١٢ م |
| طريقة استقبال الطلبات: • عن طريق منصة السجل العقاري. • عن طريق مراكز الخدمة. | الجهة المعنية بتوثيق التصرفات العقارية في المنطقة المعلنة: • السجل العقاري. • وزارة العدل. |
| موقع وحدود المنطقة العقارية | |
| يحدها شمالاً: مزارع الجثاثة يحدها شرقاً: منطقة مفتوحة يحدها جنوباً: فيضة السريانية يحدها غرباً: منطقة مفتوحة | |
| خارطة المنطقة العقارية | |
|  | |
| بيان الأحياء | |
| المنطقة العقارية | الحي |
| السادسة والثلاثون | بدون اسم حي |

إعلان التسجيل العيني في مناطق عقارية بمنطقة حائل .. تنمة

المنطقة العقارية السابعة والثلاثون

| معلومات المنطقة العقارية | |
|--|--|
| المنطقة: حائل | المدينة / المحافظة: بقعاء |
| عدد قطع الأراضي حسب المخططات: ٥٦٦ | تصنيف المنطقة العقارية: منطقة حضرية |
| مساحة المنطقة العقارية: ١,٥٦٤ كيلومتر مربع | أرقام المخططات: بالمرقات |
| تاريخ بداية استقبال الطلبات: ٢٠٢٥/١٢/٧م | تاريخ نهاية استقبال الطلبات: ٢٠٢٦/٣/١٢م |
| <div> طريقة استقبال الطلبات: <div> • عن طريق منصة السجل العقاري. • عن طريق مراكز الخدمة. </div> </div> | <div> الجهة المعنية بتوثيق التصرفات العقارية في المنطقة المعلنة: <div> • السجل العقاري. • وزارة العدل. </div> </div> |
| موقع وحدود المنطقة العقارية | |
| <div> يحدها شمالاً: طريق أبي بن أمية الليثي رضي الله عنه يحدها شرقاً: منطقة مفتوحة يحدها جنوباً: طريق أبي بن عجلان الباهلي رضي الله عنه يحدها غرباً: طريق أبي إمام الأنصاري رضي الله عنه </div> | |
| خارطة المنطقة العقارية | |
|  | |
| بيان الأحياء | |
| المنطقة العقارية | الحي |
| السابعة والثلاثون | بدون اسم حي |


إعلان التسجيل العيني في مناطق عقارية بمنطقة حائل .. تنمة

المنطقة العقارية الثامنة والثلاثون

| معلومات المنطقة العقارية | |
|---|--|
| المنطقة: حائل | المدينة / المحافظة: بقعاء |
| عدد قطع الأراضي حسب المخططات: ٣٠٦ | تصنيف المنطقة العقارية: منطقة حضرية |
| مساحة المنطقة العقارية: ٥,٨٦٤ كيلومترات مربعة | أرقام المخططات: بالمرقات |
| تاريخ بداية استقبال الطلبات: ٢٠٢٥/١٢/٧م | تاريخ نهاية استقبال الطلبات: ٢٠٢٦/٣/١٢م |
| طريقة استقبال الطلبات: • عن طريق منصة السجل العقاري. • عن طريق مراكز الخدمة. | الجهة المعنية بتوثيق التصرفات العقارية في المنطقة المعلنة: • السجل العقاري. • وزارة العدل. |
| موقع وحدود المنطقة العقارية | |
| يحدها شمالاً: طريق بقعاء ٣٠ يحدها شرقاً: طريق سعد بن معاذ رضي الله عنه يحدها جنوباً: شعيب الشعلانية يحدها غرباً: طريق الشعلانية ٣٥ | |
| خارطة المنطقة العقارية | |
| | |
| بيان الأحياء | |
| المنطقة العقارية | الحي |
| الثامنة والثلاثون | بدون اسم حي |

إعلان التسجيل العيني في مناطق عقارية بمنطقة حائل .. تنمة

المنطقة العقارية التاسعة والثلاثون

| معلومات المنطقة العقارية | |
|--|--|
| المنطقة: حائل | المدينة / المحافظة: بقعاء |
| عدد قطع الأراضي حسب المخططات: ٣٤٥ | تصنيف المنطقة العقارية: منطقة حضرية |
| مساحة المنطقة العقارية: ٠,٣٩ كيلومتر مربع | أرقام المخططات: بالمرقات |
| تاريخ بداية استقبال الطلبات: ٢٠٢٥/١٢/٧م | تاريخ نهاية استقبال الطلبات: ٢٠٢٦/٣/١٢م |
| <ul style="list-style-type: none"> عن طريق منصة السجل العقاري. عن طريق مراكز الخدمة. | <ul style="list-style-type: none"> الجهة المعنية بتوثيق التصرفات العقارية في المنطقة المعلنة: السجل العقاري. وزارة العدل. |
| موقع وحدود المنطقة العقارية | |
| يحدها شمالاً: منطقة مفتوحة يحدها شرقاً: طريق الفويلق رقم ٢٢ يحدها جنوباً: طريق الناصرية ٩ يحدها غرباً: منطقة مفتوحة | |
| خارطة المنطقة العقارية | |
|  | |
| بيان الأحياء | |
| المنطقة العقارية | الحي |
| التاسعة والثلاثون | بدون اسم حي |

إعلان التسجيل العيني في مناطق عقارية بمنطقة حائل .. تنمة

المنطقة العقارية الأربعون

| معلومات المنطقة العقارية | |
|--|--|
| المنطقة: حائل | المدينة / المحافظة: بقعاء |
| عدد قطع الأراضي حسب المخططات: ١٦٤ | تصنيف المنطقة العقارية: منطقة حضرية |
| مساحة المنطقة العقارية: ٠,٦٧٣ كيلومتر مربع | أرقام المخططات: بالمرقات |
| تاريخ بداية استقبال الطلبات: ٢٠٢٥/١٢/٧م | تاريخ نهاية استقبال الطلبات: ٢٠٢٦/٣/١٢م |
| طريقة استقبال الطلبات: • عن طريق منصة السجل العقاري. • عن طريق مراكز الخدمة. | الجهة المعنية بتوثيق التصرفات العقارية في المنطقة المعلنة: • السجل العقاري. • وزارة العدل. |

موقع وحدود المنطقة العقارية

| |
|---|
| يحدّها شمالاً: بئر الناصرية يحدّها شرقاً: طريق سراقّة بن مالك رضي الله عنه يحدّها جنوباً: منطقة مفتوحة يحدّها غرباً: طريق أبو وداعة رضي الله عنه |
|---|

خارطة المنطقة العقارية



بيان الأحياء

| المنطقة العقارية | الحي |
|------------------|-------------|
| الأربعون | بدون اسم حي |

إعلان التسجيل العيني في مناطق عقارية بمنطقة حائل .. تنمة

المنطقة العقارية الحادية والأربعون

| معلومات المنطقة العقارية | |
|---|---|
| المنطقة: حائل | المدينة/ المحافظة: سميراء |
| عدد قطع الأراضي حسب المخططات: ٢,٦٢٨ | تصنيف المنطقة العقارية: منطقة حضرية |
| مساحة المنطقة العقارية: ٣٨٣٢,٣٦ كيلومتراً مربعاً | أرقام المخططات: بالمرقات |
| تاريخ بداية استقبال الطلبات: ٢٠٢٥/١٢/٧م | تاريخ نهاية استقبال الطلبات: ٢٠٢٦/٣/١٢م |
| طريقة استقبال الطلبات: <ul style="list-style-type: none"> عن طريق منصة السجل العقاري. عن طريق مراكز الخدمة. | الجهة المعنية بتوثيق التصرفات العقارية في المنطقة المعلنة: <ul style="list-style-type: none"> السجل العقاري. وزارة العدل. |

| موقع وحدود المنطقة العقارية |
|---|
| يحدها شمالاً: منطقة مفتوحة يحدها شرقاً: طريق فيد ٨٦ يحدها جنوباً: طريق دريعة ٣ يحدها غرباً: جبال الحمراء |
| خارطة المنطقة العقارية |



| بيان الأحياء | | | | | | |
|--------------|---------|-----------|------------|-----------|-----------|-------------------|
| الحي | | | | | | المنطقة العقارية |
| بدون اسم حي | حي حطين | حي النهضة | حي المملكة | حي السلام | حي النخيل | الحادية والأربعون |

إعلان التسجيل العيني في مناطق عقارية بمنطقة حائل .. تتمة

المنطقة العقارية الثانية والأربعون

| معلومات المنطقة العقارية | |
|---|--|
| المنطقة: حائل | المدينة/ المحافظة: الشنان |
| عدد قطع الأراضي حسب المخططات: ٣٠٨ | تصنيف المنطقة العقارية: منطقة حضرية |
| مساحة المنطقة العقارية: ١,٢١ كيلومتر مربع | أرقام المخططات: بالمرقات |
| تاريخ بداية استقبال الطلبات: ٢٠٢٥/١٢/٧م | تاريخ نهاية استقبال الطلبات: ٢٠٢٦/٣/١٢م |
| طريقة استقبال الطلبات: • عن طريق منصة السجل العقاري. • عن طريق مراكز الخدمة. | الجهة المعنية بتوثيق التصرفات العقارية في المنطقة المعلنة: • السجل العقاري. • وزارة العدل. |
| موقع وحدود المنطقة العقارية | |
| يحدّها شمالاً: منطقة مفتوحة يحدّها شرقاً: منطقة زراعية يحدّها جنوباً: طريق الأرشاوية ٢٧١ يحدّها غرباً: طريق الأرشاوية ٢٨ | |
| خارطة المنطقة العقارية | |
|  | |
| بيان الأحياء | |
| المنطقة العقارية | الحي |
| الثانية والأربعون | بدون اسم حي |

إعلان التسجيل العيني في مناطق عقارية بمنطقة حائل .. تنمة

المنطقة العقارية الثالثة والأربعون

| معلومات المنطقة العقارية | |
|---|--|
| المنطقة: حائل | المدينة / المحافظة: بقعاء |
| عدد قطع الأراضي حسب المخططات: ٣٠٦ | تصنيف المنطقة العقارية: منطقة حضرية |
| مساحة المنطقة العقارية: ٢,٠٨١ كيلومتر مربع | أرقام المخططات: بالمرقات |
| تاريخ بداية استقبال الطلبات: ٢٠٢٥/١٢/٧م | تاريخ نهاية استقبال الطلبات: ٢٠٢٦/٣/١٢م |
| <ul style="list-style-type: none"> عن طريق منصة السجل العقاري. عن طريق مراكز الخدمة. | <ul style="list-style-type: none"> الجهة المعنية بتوثيق التصرفات العقارية في المنطقة المعلنة: السجل العقاري. وزارة العدل. |
| موقع وحدود المنطقة العقارية | |
| يحدها شمالاً: طريق بقعاء ٧ يحدها شرقاً: منطقة زراعية يحدها جنوباً: منطقة زراعية يحدها غرباً: طريق الفويلق رقم ٤١ | |
| خارطة المنطقة العقارية | |
|  | |
| بيان الأحياء | |
| المنطقة العقارية | الحي |
| الثالثة والأربعون | بدون اسم حي |

إعلان التسجيل العيني في مناطق عقارية بمنطقة حائل .. تتمه

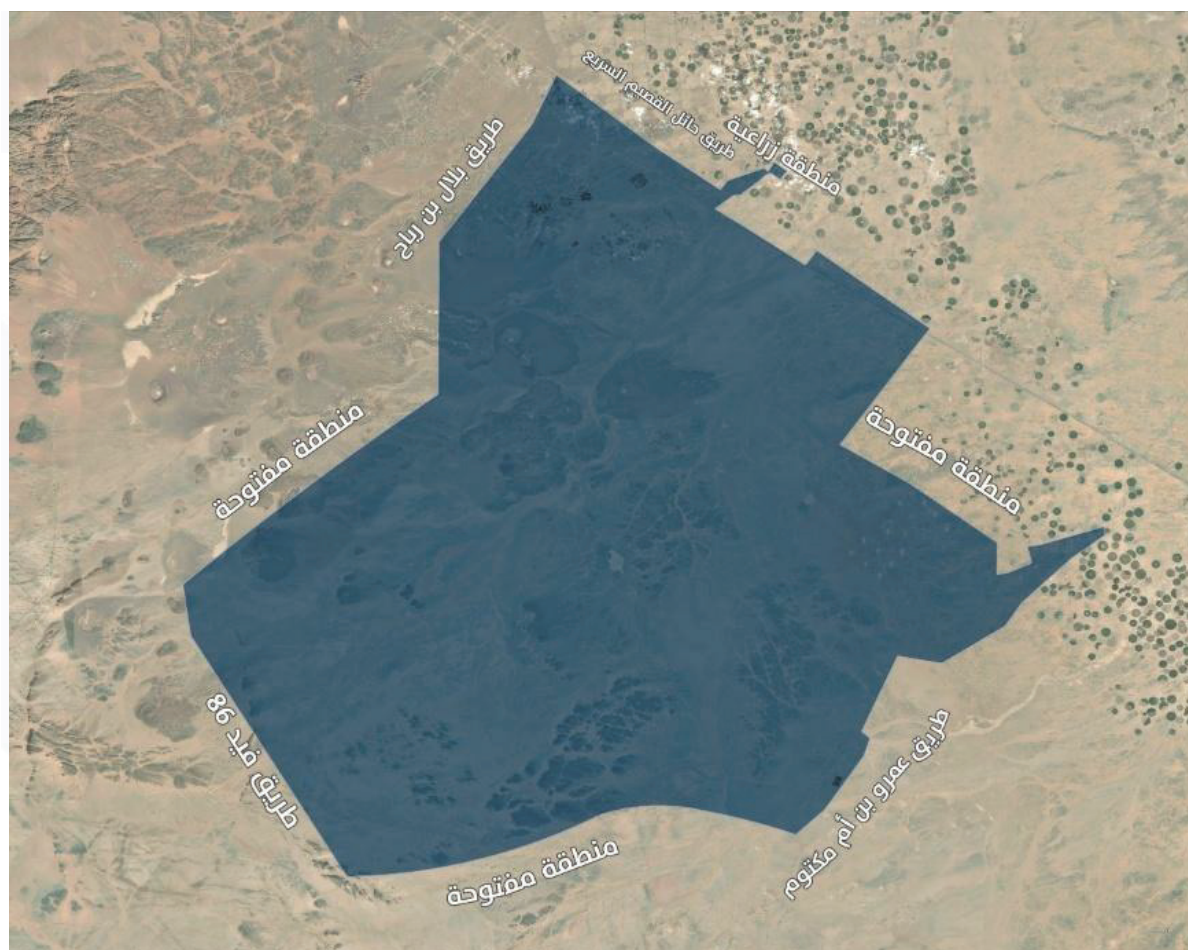
المنطقة العقارية الرابعة والأربعون

| معلومات المنطقة العقارية | |
|--|--|
| المنطقة: حائل | المدينة/ المحافظة: الشنان |
| عدد قطع الأراضي حسب المخططات: ١,٧٠٢ | تصنيف المنطقة العقارية: أخرى |
| مساحة المنطقة العقارية: ٢٠٢٢,٦٧١ كيلومتراً مربعاً | أرقام المخططات: بالمرفقات |
| تاريخ بداية استقبال الطلبات: ٢٠٢٥/١٢/٧م | تاريخ نهاية استقبال الطلبات: ٢٠٢٦/٣/١٢م |
| طريقة استقبال الطلبات: • عن طريق منصة السجل العقاري. • عن طريق مراكز الخدمة. | الجهة المعنية بتوثيق التصرفات العقارية في المنطقة المعلنة: • السجل العقاري. • وزارة العدل. |

موقع وحدود المنطقة العقارية

يحبدها شمالاً: طريق حائل القصيم السريع
يحبدها شرقاً: طريق عمرو بن أم مكتوم
يحبدها جنوباً: طريق فيد ٨٦
يحبدها غرباً: طريق بلال بن رباح

خارطة المنطقة العقارية



بيان الأحياء

| المنطقة العقارية | الحي |
|-------------------|-------------|
| الرابعة والأربعون | بدون اسم حي |

إعلان التسجيل العيني في مناطق عقارية بمنطقة حائل .. تنمة

المنطقة العقارية الخامسة والأربعون

| معلومات المنطقة العقارية | |
|---|--|
| المنطقة: حائل | المدينة/ المحافظة: الشنان |
| عدد قطع الأراضي حسب المخططات: ٢٩٢ | تصنيف المنطقة العقارية: منطقة حضرية |
| مساحة المنطقة العقارية: ٠,٩٥٧ كيلومتر مربع | أرقام المخططات: بالمرقات |
| تاريخ بداية استقبال الطلبات: ٢٠٢٥/١٢/٧ م | تاريخ نهاية استقبال الطلبات: ٢٠٢٦/٣/١٢ م |
| طريقة استقبال الطلبات: • عن طريق منصة السجل العقاري. • عن طريق مراكز الخدمة. | الجهة المعنية بتوثيق التصرفات العقارية في المنطقة المعلنة: • السجل العقاري. • وزارة العدل. |
| موقع وحدود المنطقة العقارية | |
| يحدّها شمالاً: منطقة زراعية يحدّها شرقاً: منطقة مفتوحة يحدّها جنوباً: منطقة زراعية يحدّها غرباً: طريق ابن الحصين | |
| خارطة المنطقة العقارية | |
| | |
| بيان الأحياء | |
| المنطقة العقارية | الحي |
| الخامسة والأربعون | بدون اسم حي |

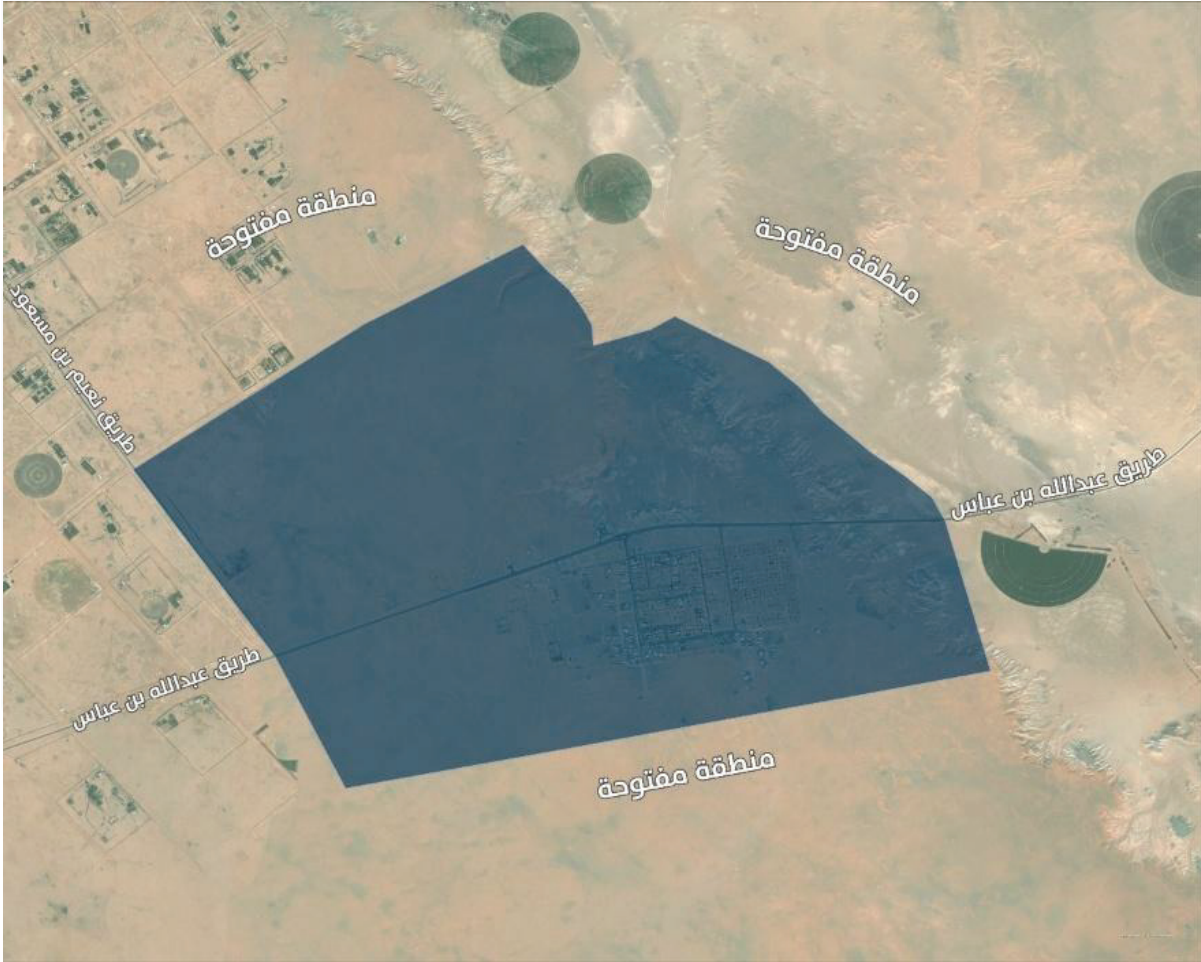
إعلان التسجيل العيني في مناطق عقارية بمنطقة حائل .. تنمة

المنطقة العقارية السادسة والأربعون

| معلومات المنطقة العقارية | |
|---|--|
| المنطقة: حائل | المدينة / المحافظة: بقعاء |
| عدد قطع الأراضي حسب المخططات: ١٠٨ | تصنيف المنطقة العقارية: منطقة حضرية |
| مساحة المنطقة العقارية: ١,٧٠٤ كيلومتر مربع | أرقام المخططات: بالمرقات |
| تاريخ بداية استقبال الطلبات: ٢٠٢٥/١٢/٧م | تاريخ نهاية استقبال الطلبات: ٢٠٢٦/٣/١٢م |
| طريقة استقبال الطلبات: • عن طريق منصة السجل العقاري. • عن طريق مراكز الخدمة. | الجهة المعنية بتوثيق التصرفات العقارية في المنطقة المعلنة: • السجل العقاري. • وزارة العدل. |
| موقع وحدود المنطقة العقارية | |
| يحدّها شمالاً: منطقة مفتوحة يحدّها شرقاً: منطقة مفتوحة يحدّها جنوباً: طريق الملك عبدالله يحدّها غرباً: طريق قاسم بن أمية | |
| خارطة المنطقة العقارية | |
| | |
| بيان الأحياء | |
| المنطقة العقارية | الحي |
| السادسة والأربعون | بدون اسم حي |

إعلان التسجيل العيني في مناطق عقارية بمنطقة حائل .. تنمة

المنطقة العقارية السابعة والأربعون

| معلومات المنطقة العقارية | |
|---|---|
| المنطقة: حائل | المدينة / المحافظة: بقعاء |
| عدد قطع الأراضي حسب المخططات: ٣١٤ | تصنيف المنطقة العقارية: منطقة حضرية |
| مساحة المنطقة العقارية: ١٣,٢٨٧ كيلومتراً مربعاً | أرقام المخططات: بالمرقات |
| تاريخ بداية استقبال الطلبات: ٢٠٢٥/١٢/٧ م | تاريخ نهاية استقبال الطلبات: ٢٠٢٦/٣/١٢ م |
| <div> طريقة استقبال الطلبات: </div> <div> • عن طريق منصة السجل العقاري. • عن طريق مراكز الخدمة. </div> | <div> الجهة المعنية بتوثيق التصرفات العقارية في المنطقة المعلنة: </div> <div> • السجل العقاري. • وزارة العدل. </div> |
| موقع وحدود المنطقة العقارية | |
| <div> يحدها شمالاً: منطقة مفتوحة يحدها شرقاً: منطقة مفتوحة يحدها جنوباً: منطقة مفتوحة يحدها غرباً: طريق نعيم بن مسعود </div> | |
| خارطة المنطقة العقارية | |
|  | |
| بيان الأحياء | |
| المنطقة العقارية | الحي |
| السابعة والأربعون | بدون اسم حي |

إعلان التسجيل العيني في مناطق عقارية بمنطقة حائل .. تتمه

المنطقة العقارية الثامنة والأربعون

| معلومات المنطقة العقارية | |
|--|--|
| المنطقة: حائل | المدينة/ المحافظة: الشنان |
| عدد قطع الأراضي حسب المخططات: ٥١٤ | تصنيف المنطقة العقارية: منطقة حضرية |
| مساحة المنطقة العقارية: ٤,٢٥١ كيلومترات مربعة | أرقام المخططات: بالمرفقات |
| تاريخ بداية استقبال الطلبات: ٢٠٢٥/١٢/٧م | تاريخ نهاية استقبال الطلبات: ٢٠٢٦/٣/١٢م |
| طريقة استقبال الطلبات: • عن طريق منصة السجل العقاري. • عن طريق مراكز الخدمة. | الجهة المعنية بتوثيق التصرفات العقارية في المنطقة المعلنة: • السجل العقاري. • وزارة العدل. |

موقع وحدود المنطقة العقارية

يحدّها شمالاً: فيضة حواس
يحدّها شرقاً: منطقة مفتوحة
يحدّها جنوباً: طريق المحبة
يحدّها غرباً: طريق الملك عبدالله

خارطة المنطقة العقارية

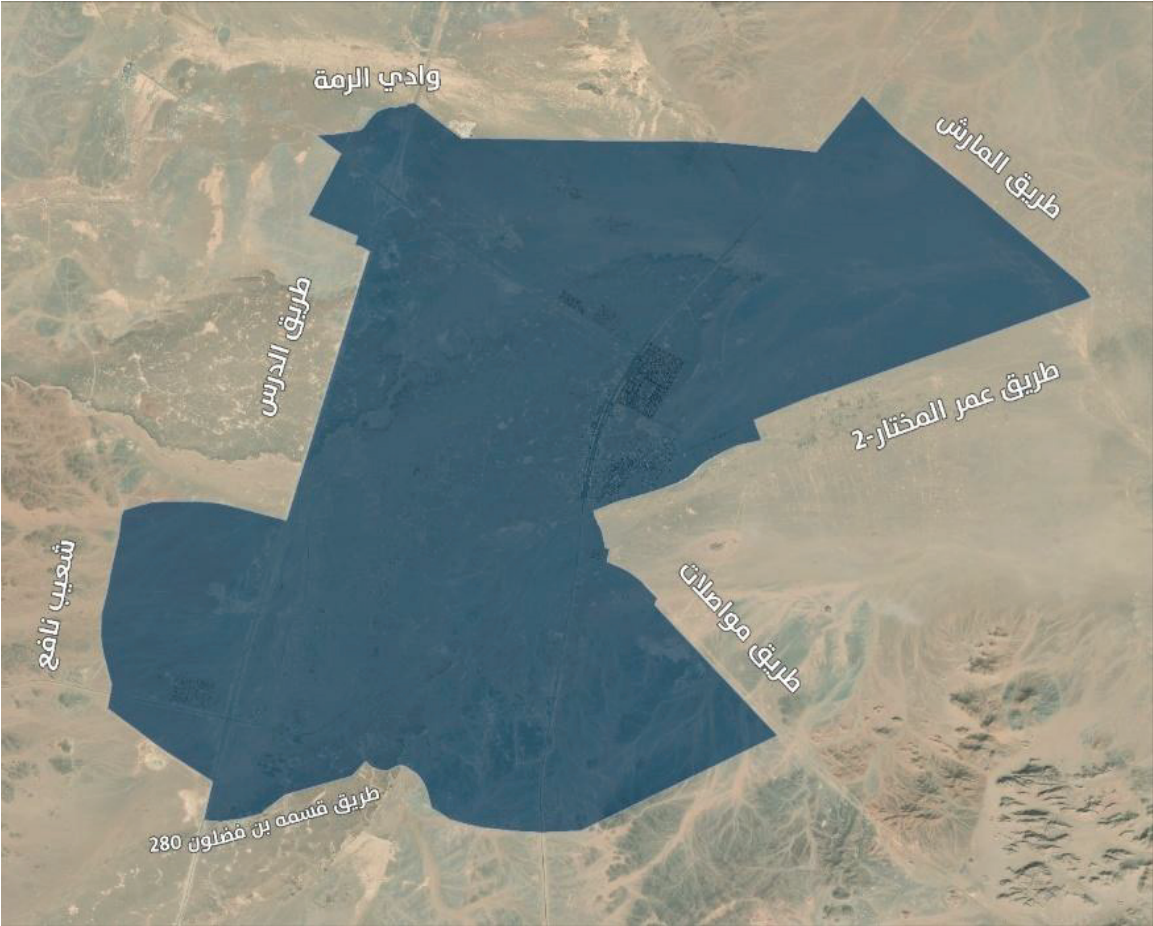


بيان الأحياء

| المنطقة العقارية | الحي |
|-------------------|-------------|
| القامنة والأربعون | بدون اسم حي |

إعلان التسجيل العيني في مناطق عقارية بمنطقة حائل .. تنمة

المنطقة العقارية التاسعة والأربعون

| معلومات المنطقة العقارية | |
|---|--|
| المنطقة: حائل | المدينة/ المحافظة: الحائط |
| عدد قطع الأراضي حسب المخططات: ١,٧٩٤ | تصنيف المنطقة العقارية: منطقة حضرية |
| مساحة المنطقة العقارية: ١٨٣,٣٠٣ كيلومتراً مربعاً | أرقام المخططات: بالمرقات |
| تاريخ بداية استقبال الطلبات: ٢٠٢٥/١٢/٧ م | تاريخ نهاية استقبال الطلبات: ٢٠٢٦/٣/١٢ م |
| <div> طريقة استقبال الطلبات: <ul style="list-style-type: none"> عن طريق منصة السجل العقاري. عن طريق مراكز الخدمة. </div> <div> الجهة المعنية بتوثيق التصرفات العقارية في المنطقة المعلنة: <ul style="list-style-type: none"> السجل العقاري. وزارة العدل. </div> | |
| موقع وحدود المنطقة العقارية | |
| يحدها شمالاً: وادي الرمة يحدها شرقاً: طريق المارش يحدها جنوباً: طريق عمر المختار ٢ يحدها غرباً: طريق الدرس وشعيب نافع | |
| خارطة المنطقة العقارية | |
|  | |
| بيان الأحياء | |
| المنطقة العقارية | الحي |
| التاسعة والأربعون | بدون اسم حي |


إعلان التسجيل العيني في مناطق عقارية بمنطقة حائل .. تتمة

المنطقة العقارية الخمسون

| معلومات المنطقة العقارية | |
|---|--|
| المنطقة: حائل | المدينة/ المحافظة: السليمي |
| عدد قطع الأراضي حسب المخططات: ٢٥٧ | تصنيف المنطقة العقارية: منطقة حضرية |
| مساحة المنطقة العقارية: ١٥,٩٥٤ كيلومتراً مربعاً | أرقام المخططات: بالمرقات |
| تاريخ بداية استقبال الطلبات: ٢٠٢٥/١٢/٧م | تاريخ نهاية استقبال الطلبات: ٢٠٢٦/٣/١٢م |
| طريقة استقبال الطلبات: • عن طريق منصة السجل العقاري. • عن طريق مراكز الخدمة. | الجهة المعنية بتوثيق التصرفات العقارية في المنطقة المعلنة: • السجل العقاري. • وزارة العدل. |
| موقع وحدود المنطقة العقارية | |
| يحدّها شمالاً: طريق مشاش جاوران ٢٩ يحدّها شرقاً: طريق التواضع يحدّها جنوباً: منطقة مفتوحة يحدّها غرباً: طريق مواصلات ٢ | |
| خارطة المنطقة العقارية | |
| | |
| بيان الأحياء | |
| المنطقة العقارية | الحي |
| الخمسون | بدون اسم حي |


إعلان التسجيل العيني في مناطق عقارية بمنطقة حائل .. تنمة

المنطقة العقارية الحادية والخمسون

| معلومات المنطقة العقارية | |
|---|---|
| المنطقة: حائل | المدينة/ المحافظة: السليمي |
| عدد قطع الأراضي حسب المخططات: ٤٦٩ | تصنيف المنطقة العقارية: منطقة حضرية |
| مساحة المنطقة العقارية: ٤,٧٠٢ كيلومترات مربعة | أرقام المخططات: بالمرقات |
| تاريخ بداية استقبال الطلبات: ٢٠٢٥/١٢/٧ م | تاريخ نهاية استقبال الطلبات: ٢٠٢٦/٣/١٢ م |
| طريقة استقبال الطلبات: <ul style="list-style-type: none"> عن طريق منصة السجل العقاري. عن طريق مراكز الخدمة. | الجهة المعنية بتوثيق التصرفات العقارية في المنطقة المعلنة: <ul style="list-style-type: none"> السجل العقاري. وزارة العدل. |
| موقع وحدود المنطقة العقارية | |
| يحدها شمالاً: طريق الاستقامة يحدها شرقاً: منطقة مفتوحة يحدها جنوباً: منطقة مفتوحة يحدها غرباً: منطقة مفتوحة | |
| خارطة المنطقة العقارية | |
|  | |
| بيان الأحياء | |
| المنطقة العقارية | الحي |
| الحادية والخمسون | بدون اسم حي |


إعلان التسجيل العيني في مناطق عقارية بمنطقة حائل .. تتمة

المنطقة العقارية الثانية والخمسون

| معلومات المنطقة العقارية | |
|--|--|
| المنطقة: حائل | المدينة/ المحافظة: الحائط |
| عدد قطع الأراضي حسب المخططات: ١٥٥ | تصنيف المنطقة العقارية: منطقة حضرية |
| مساحة المنطقة العقارية: ٠,٢١٦٨ كيلومتر مربع | أرقام المخططات: بالمرقات |
| تاريخ بداية استقبال الطلبات: ٢٠٢٥/١٢/٧ م | تاريخ نهاية استقبال الطلبات: ٢٠٢٦/٣/١٢ م |
| طريقة استقبال الطلبات: • عن طريق منصة السجل العقاري. • عن طريق مراكز الخدمة. | الجهة المعنية بتوثيق التصرفات العقارية في المنطقة المعلنة: • السجل العقاري. • وزارة العدل. |
| موقع وحدود المنطقة العقارية | |
| يحدّها شمالاً: منطقة مفتوحة يحدّها شرقاً: منطقة مفتوحة يحدّها جنوباً: منطقة مفتوحة يحدّها غرباً: منطقة مفتوحة | |
| خارطة المنطقة العقارية | |
|  | |
| بيان الأحياء | |
| المنطقة العقارية | الحي |
| الثانية والخمسون | بدون اسم حي |

إعلان التسجيل العيني في مناطق عقارية بمنطقة حائل .. تنمة

المنطقة العقارية الثالثة والخمسون

| معلومات المنطقة العقارية | |
|--|---|
| المنطقة: حائل | المدينة/ المحافظة: الشمالي |
| عدد قطع الأراضي حسب المخططات: ١٠٣ | تصنيف المنطقة العقارية: منطقة حضرية |
| مساحة المنطقة العقارية: ٠,٥٠٣ كيلومتر مربع | أرقام المخططات: بالمرقات |
| تاريخ بداية استقبال الطلبات: ٢٠٢٥/١٢/٧ م | تاريخ نهاية استقبال الطلبات: ٢٠٢٦/٣/١٢ م |
| <div> طريقة استقبال الطلبات: </div> <div> • عن طريق منصة السجل العقاري. • عن طريق مراكز الخدمة. </div> | <div> الجهة المعنية بتوثيق التصرفات العقارية في المنطقة المعلنة: </div> <div> • السجل العقاري. • وزارة العدل. </div> |
| موقع وحدود المنطقة العقارية | |
| <div> يحدها شمالاً: منطقة مفتوحة يحدها شرقاً: منطقة مفتوحة يحدها جنوباً: منطقة مفتوحة يحدها غرباً: طريق الانصرغط </div> | |
| خارطة المنطقة العقارية | |
|  | |
| بيان الأحياء | |
| المنطقة العقارية | الحي |
| الثالثة والخمسون | بدون اسم حي |


إعلان التسجيل العيني في مناطق عقارية بمنطقة حائل .. تنمة

المنطقة العقارية الرابعة والخمسون

| معلومات المنطقة العقارية | |
|--|--|
| المنطقة: حائل | المدينة/ المحافظة: الحائط |
| عدد قطع الأراضي حسب المخططات: ٤٩ | تصنيف المنطقة العقارية: منطقة حضرية |
| مساحة المنطقة العقارية: ١,٤٦٣ كيلومتر مربع | أرقام المخططات: بالمرقات |
| تاريخ بداية استقبال الطلبات: ٢٠٢٥/١٢/٧م | تاريخ نهاية استقبال الطلبات: ٢٠٢٦/٣/١٢م |
| طريقة استقبال الطلبات: • عن طريق منصة السجل العقاري. • عن طريق مراكز الخدمة. | الجهة المعنية بتوثيق التصرفات العقارية في المنطقة المعلنة: • السجل العقاري. • وزارة العدل. |
| موقع وحدود المنطقة العقارية | |
| يحدّها شمالاً: منطقة مفتوحة يحدّها شرقاً: طريق الشهية ٥٨ يحدّها جنوباً: منطقة مفتوحة يحدّها غرباً: طريق السيج ٢٢٢ | |
| خارطة المنطقة العقارية | |
| | |
| بيان الأحياء | |
| المنطقة العقارية | الحي |
| الرابعة والخمسون | بدون اسم حي |

إعلان التسجيل العيني في مناطق عقارية بمنطقة حائل .. تنمة

المنطقة العقارية الخامسة والخمسون

| معلومات المنطقة العقارية | |
|---|--|
| المنطقة: حائل | المدينة/ المحافظة: السليمي |
| عدد قطع الأراضي حسب المخططات: ٩٩ | تصنيف المنطقة العقارية: منطقة حضرية |
| مساحة المنطقة العقارية: ٣,٣١٥ كيلومترات مربعة | أرقام المخططات: بالمرقات |
| تاريخ بداية استقبال الطلبات: ٢٠٢٥/١٢/٧ م | تاريخ نهاية استقبال الطلبات: ٢٠٢٦/٣/١٢ م |
| <div> طريقة استقبال الطلبات: <ul style="list-style-type: none"> عن طريق منصة السجل العقاري. عن طريق مراكز الخدمة. </div> <div> الجهة المعنية بتوثيق التصرفات العقارية في المنطقة المعلنة: <ul style="list-style-type: none"> السجل العقاري. وزارة العدل. </div> | |
| موقع وحدود المنطقة العقارية | |
| <div> يحدها شمالاً: طريق محلي يحدها شرقاً: طريق السليمي ٨٢ يحدها جنوباً: طريق الثمامية ٣١ يحدها غرباً: طريق أبو ريه ٢٦٦ </div> | |
| خارطة المنطقة العقارية | |
|  | |
| بيان الأحياء | |
| المنطقة العقارية | الحي |
| الخامسة والخمسون | بدون اسم حي |

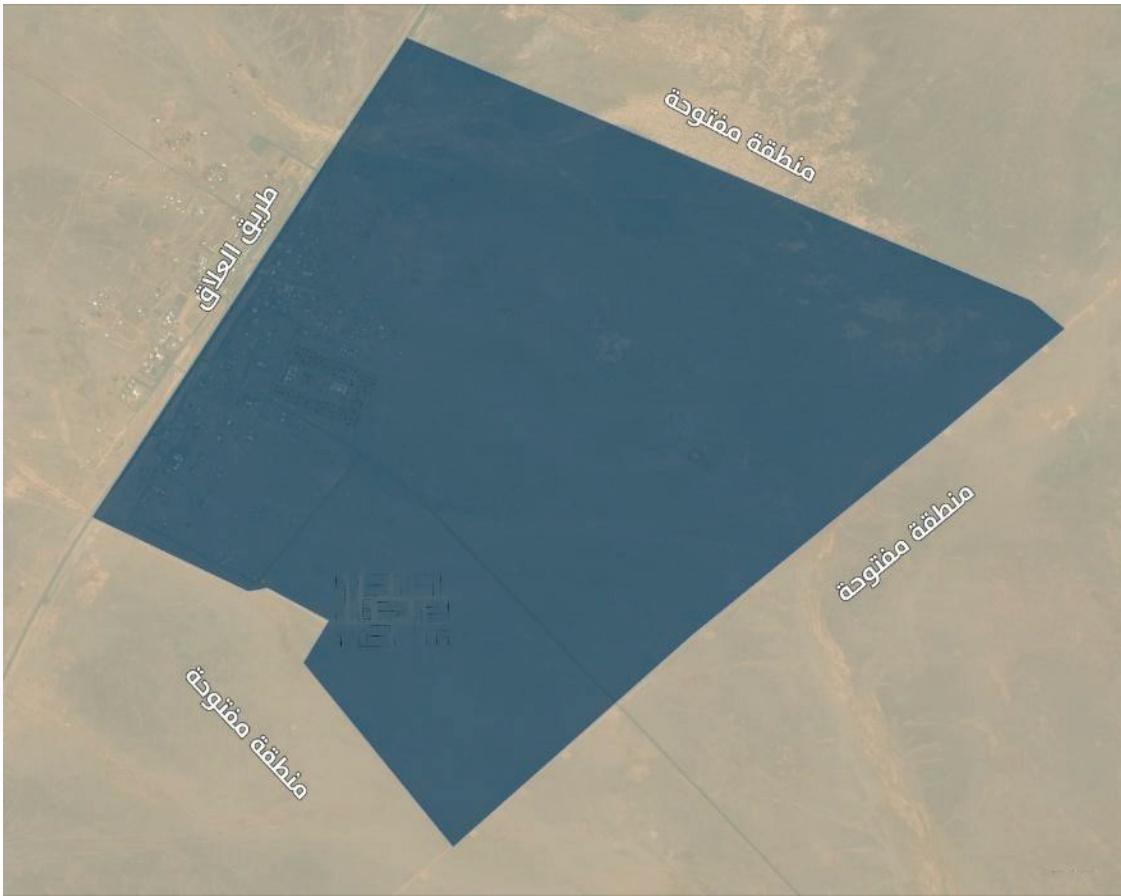
إعلان التسجيل العيني في مناطق عقارية بمنطقة حائل .. تنمة

المنطقة العقارية السادسة والخمسون

| معلومات المنطقة العقارية | |
|--|--|
| المنطقة: حائل | المدينة/ المحافظة: السليمي |
| عدد قطع الأراضي حسب المخططات: ٢١٣ | تصنيف المنطقة العقارية: منطقة حضرية |
| مساحة المنطقة العقارية: ١١,٨٨ كيلومتراً مربعاً | أرقام المخططات: بالمرقات |
| تاريخ بداية استقبال الطلبات: ٢٠٢٥/١٢/٧م | تاريخ نهاية استقبال الطلبات: ٢٠٢٦/٣/١٢م |
| طريقة استقبال الطلبات: • عن طريق منصة السجل العقاري. • عن طريق مراكز الخدمة. | الجهة المعنية بتوثيق التصرفات العقارية في المنطقة المعلنة: • السجل العقاري. • وزارة العدل. |

| موقع وحدود المنطقة العقارية |
|---|
| يحدّها شمالاً: منطقة مفتوحة يحدّها شرقاً: منطقة مفتوحة يحدّها جنوباً: منطقة مفتوحة يحدّها غرباً: طريق العلاق |


| خارطة المنطقة العقارية |
|------------------------|
|------------------------|



| بيان الأحياء | |
|------------------|-------------|
| المنطقة العقارية | الحي |
| السابعة والخمسون | بدون اسم حي |

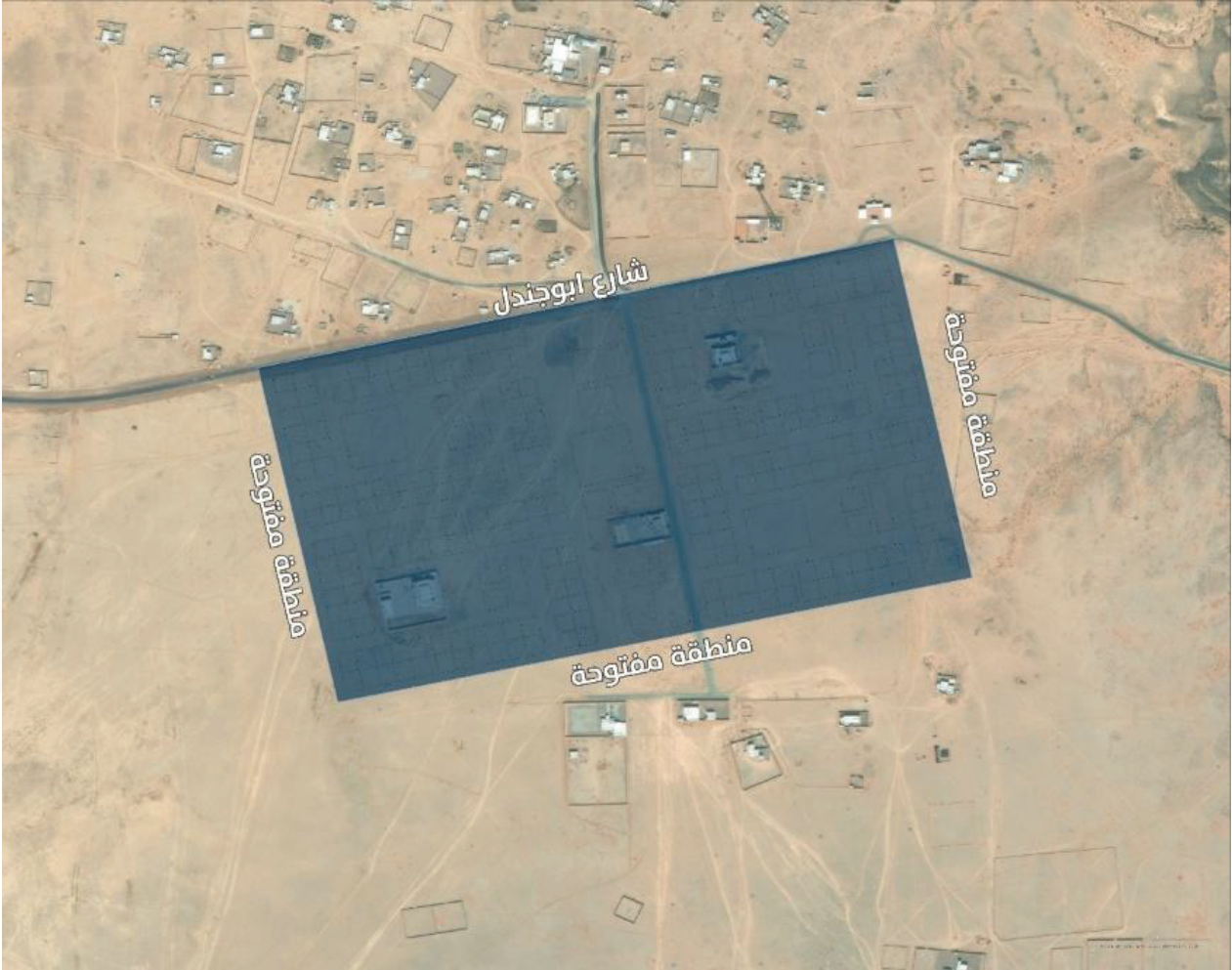
إعلان التسجيل العيني في مناطق عقارية بمنطقة حائل .. تنمة

المنطقة العقارية السابعة والخمسون

| معلومات المنطقة العقارية | |
|---|---|
| المنطقة: حائل | المدينة/ المحافظة: الحائط |
| عدد قطع الأراضي حسب المخططات: ٥٠٩ | تصنيف المنطقة العقارية: منطقة حضرية |
| مساحة المنطقة العقارية: ٢٦٥,٩٤٥ كيلومتراً مربعاً | أرقام المخططات: بالمرقات |
| تاريخ بداية استقبال الطلبات: ٢٠٢٥/١٢/٧ م | تاريخ نهاية استقبال الطلبات: ٢٠٢٦/٣/١٢ م |
| <div> طريقة استقبال الطلبات: </div> <div> • عن طريق منصة السجل العقاري. • عن طريق مراكز الخدمة. </div> | <div> الجهة المعنية بتوثيق التصرفات العقارية في المنطقة المعلنة: </div> <div> • السجل العقاري. • وزارة العدل. </div> |
| موقع وحدود المنطقة العقارية | |
| يحدها شمالاً: طريق عثمان بن عفان وطريق زيد بن الخطاب يحدها شرقاً: ضليعات البدین يحدها جنوباً: طريق عاقل الليثي يحدها غرباً: قاع الشنانين وطريق علي بن أبي طالب | |
| خارطة المنطقة العقارية | |
|  | |
| بيان الأحياء | |
| المنطقة العقارية | الحي |
| السابعة والخمسون | بدون اسم حي |

إعلان التسجيل العيني في مناطق عقارية بمنطقة حائل .. تنمة

المنطقة العقارية الثامنة والخمسون

| معلومات المنطقة العقارية | |
|---|--|
| المنطقة: حائل | المدينة/ المحافظة: الحائط |
| عدد قطع الأراضي حسب المخططات: ٢٨٨ | تصنيف المنطقة العقارية: منطقة حضرية |
| مساحة المنطقة العقارية: ٠,٦٤٣ كيلومتر مربع | أرقام المخططات: بالمرقات |
| تاريخ بداية استقبال الطلبات: ٢٠٢٥/١٢/٧م | تاريخ نهاية استقبال الطلبات: ٢٠٢٦/٣/١٢م |
| طريقة استقبال الطلبات: • عن طريق منصة السجل العقاري. • عن طريق مراكز الخدمة. | الجهة المعنية بتوثيق التصرفات العقارية في المنطقة المعلنة: • السجل العقاري. • وزارة العدل. |
| موقع وحدود المنطقة العقارية | |
| يحدّها شمالاً: شارع أبو جندل يحدّها شرقاً: منطقة مفتوحة يحدّها جنوباً: منطقة مفتوحة يحدّها غرباً: منطقة مفتوحة | |
| خارطة المنطقة العقارية | |
|  | |
| بيان الأحياء | |
| المنطقة العقارية | الحي |
| الثامنة والخمسون | بدون اسم حي |

إعلان التسجيل العيني في مناطق عقارية بمنطقة حائل .. تنمة

المنطقة العقارية التاسعة والخمسون

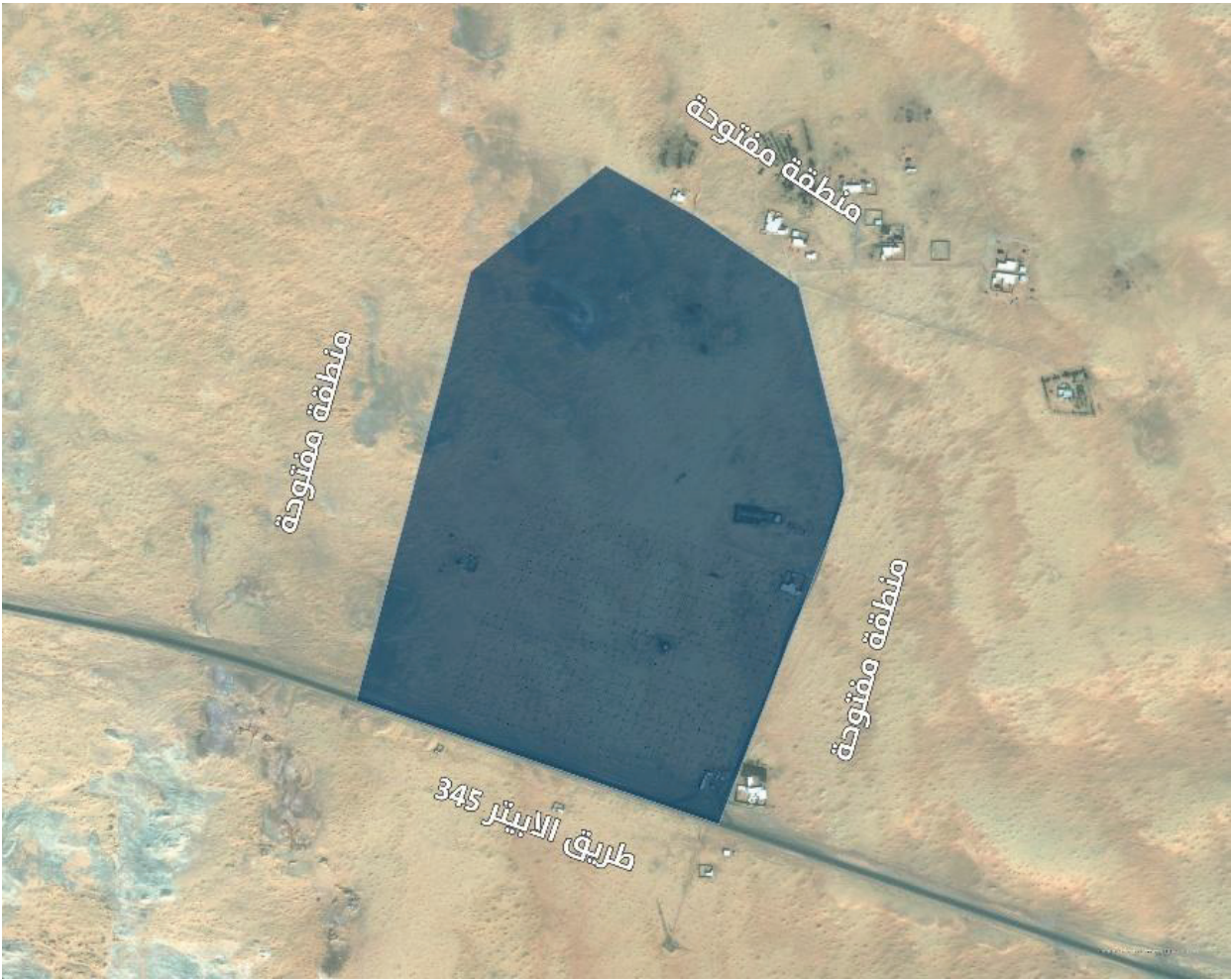
| معلومات المنطقة العقارية | |
|---|--|
| المنطقة: حائل | المدينة/ المحافظة: الحائط |
| عدد قطع الأراضي حسب المخططات: ٢٤٤ | تصنيف المنطقة العقارية: منطقة حضرية |
| مساحة المنطقة العقارية: ٠,٤٥٩ كيلومتر مربع | أرقام المخططات: بالمرقات |
| تاريخ بداية استقبال الطلبات: ٢٠٢٥/١٢/٧ م | تاريخ نهاية استقبال الطلبات: ٢٠٢٦/٣/١٢ م |
| طريقة استقبال الطلبات: • عن طريق منصة السجل العقاري. • عن طريق مراكز الخدمة. | الجهة المعنية بتوثيق التصرفات العقارية في المنطقة المعلنة: • السجل العقاري. • وزارة العدل. |
| موقع وحدود المنطقة العقارية | |
| يحدّها شمالاً: وادي أبو عرف يحدّها شرقاً: طريق علي بن أبي طالب يحدّها جنوباً: طريق ضرغط ١٩٦ يحدّها غرباً: منطقة مفتوحة | |
| خارطة المنطقة العقارية | |
| | |
| بيان الأحياء | |
| المنطقة العقارية | الحي |
| التاسعة والخمسون | بدون اسم حي |

إعلان التسجيل العيني في مناطق عقارية بمنطقة حائل .. تنمة

المنطقة العقارية الستون

| معلومات المنطقة العقارية | |
|--|--|
| المنطقة: حائل | المدينة/ المحافظة: الشمالي |
| عدد قطع الأراضي حسب المخططات: ١٩٠ | تصنيف المنطقة العقارية: منطقة حضرية |
| مساحة المنطقة العقارية: ٠,٨٨٤ كيلومتر مربع | أرقام المخططات: بالمرفقات |
| تاريخ بداية استقبال الطلبات: ٢٠٢٥/١٢/٧م | تاريخ نهاية استقبال الطلبات: ٢٠٢٦/٣/١٢م |
| طريقة استقبال الطلبات: • عن طريق منصة السجل العقاري. • عن طريق مراكز الخدمة. | الجهة المعنية بتوثيق التصرفات العقارية في المنطقة المعلنة: • السجل العقاري. • وزارة العدل. |


| موقع وحدود المنطقة العقارية |
|--|
| يحدّها شمالاً: منطقة مفتوحة يحدّها شرقاً: منطقة مفتوحة يحدّها جنوباً: طريق الأبيتر ٣٤٥ يحدّها غرباً: منطقة مفتوحة |
| خارطة المنطقة العقارية |



| بيان الأحياء | |
|------------------|-------------|
| المنطقة العقارية | الحي |
| الستون | بدون اسم حي |

إعلان التسجيل العيني في مناطق عقارية بمنطقة حائل .. تنمة

المنطقة العقارية الحادية والستون

| معلومات المنطقة العقارية | |
|--|---|
| المنطقة: حائل | المدينة / المحافظة: بقعاء |
| عدد قطع الأراضي حسب المخططات: ٣١٢ | تصنيف المنطقة العقارية: منطقة حضرية |
| مساحة المنطقة العقارية: ٢,٢٣٤ كيلومتر مربع | أرقام المخططات: بالمرقات |
| تاريخ بداية استقبال الطلبات: ٢٠٢٥/١٢/٧ م | تاريخ نهاية استقبال الطلبات: ٢٠٢٦/٣/١٢ م |
| <div> طريقة استقبال الطلبات: </div> <div> <ul style="list-style-type: none"> عن طريق منصة السجل العقاري. عن طريق مراكز الخدمة. </div> | <div> الجهة المعنية بتوثيق التصرفات العقارية في المنطقة المعلنة: </div> <div> <ul style="list-style-type: none"> السجل العقاري. وزارة العدل. </div> |
| موقع وحدود المنطقة العقارية | |
| <div> يحدّها شمالاً: طريق الخالدية </div> <div> يحدّها شرقاً: طريق الخالدية </div> <div> يحدّها جنوباً: منطقة مفتوحة </div> <div> يحدّها غرباً: طريق شرق تربة </div> | |
| خارطة المنطقة العقارية | |
|  | |
| بيان الأحياء | |
| المنطقة العقارية | الحي |
| الحادية والستون | بدون اسم حي |

إعلان التسجيل العيني في مناطق عقارية بمنطقة حائل .. تنمة

المنطقة العقارية الثانية والستون

| معلومات المنطقة العقارية | |
|--|--|
| المنطقة: حائل | المدينة / المحافظة: بقعاء |
| عدد قطع الأراضي حسب المخططات: ٣٤٨ | تصنيف المنطقة العقارية: منطقة حضرية |
| مساحة المنطقة العقارية: ٠,٤٩ كيلومتر مربع | أرقام المخططات: بالمرقات |
| تاريخ بداية استقبال الطلبات: ٢٠٢٥/١٢/٧م | تاريخ نهاية استقبال الطلبات: ٢٠٢٦/٣/١٢م |
| طريقة استقبال الطلبات: • عن طريق منصة السجل العقاري. • عن طريق مراكز الخدمة. | الجهة المعنية بتوثيق التصرفات العقارية في المنطقة المعلنة: • السجل العقاري. • وزارة العدل. |

| موقع وحدود المنطقة العقارية |
|---|
| يحدها شمالاً: طريق محلي يحدها شرقاً: منطقة مفتوحة يحدها جنوباً: طريق محلي يحدها غرباً: طريق المحير |

| خارطة المنطقة العقارية |
|------------------------|
|------------------------|



| بيان الأحياء | |
|------------------|-------------|
| المنطقة العقارية | الحي |
| الثانية والستون | بدون اسم حي |

إعلان التسجيل العيني في مناطق عقارية بمنطقة حائل .. تتمة

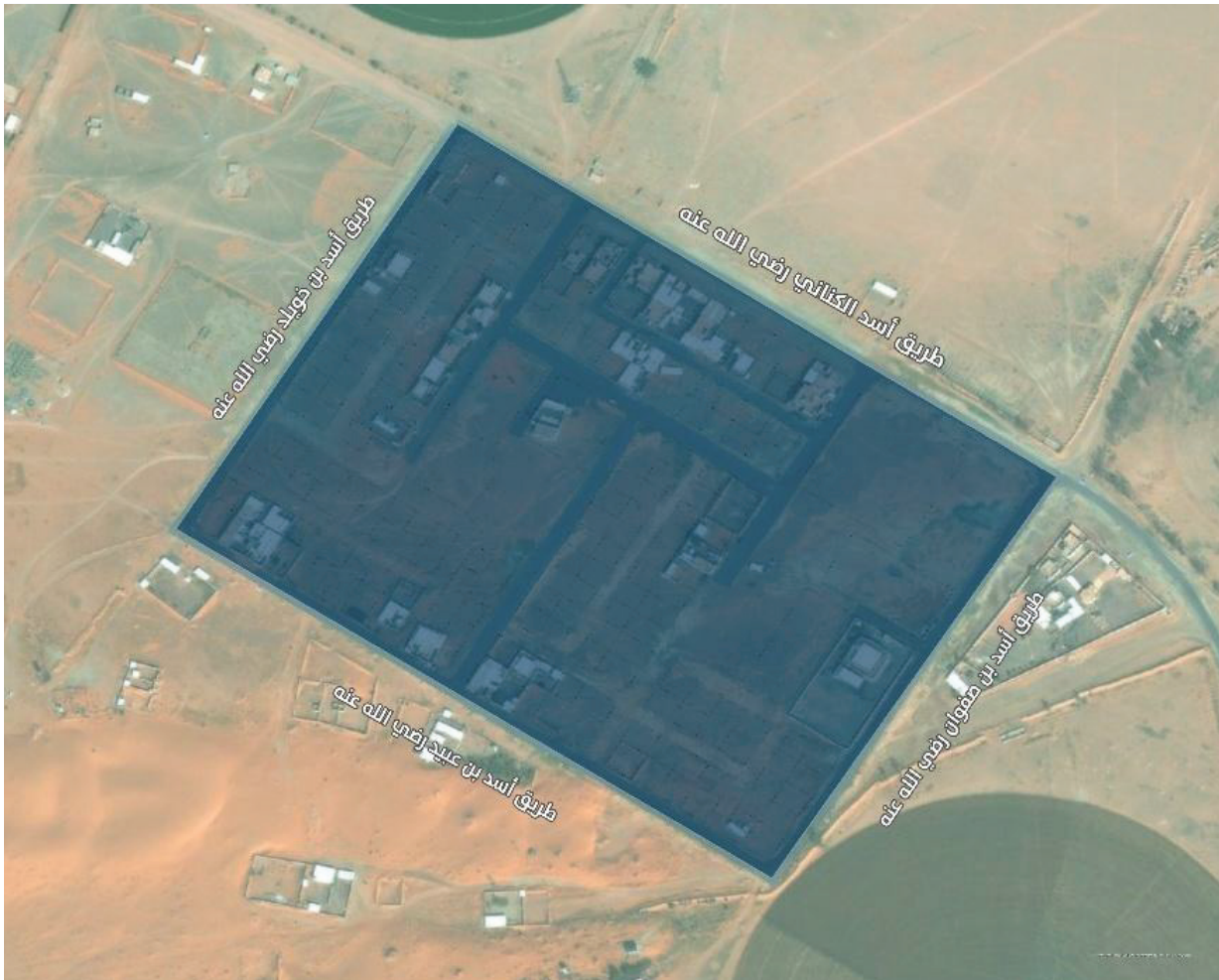
المنطقة العقارية الثالثة والستون

| معلومات المنطقة العقارية | |
|--|--|
| المنطقة: حائل | المدينة / المحافظة: بقعاء |
| عدد قطع الأراضي حسب المخططات: ٢٢٧ | تصنيف المنطقة العقارية: منطقة حضرية |
| مساحة المنطقة العقارية: ٠,٢٣٢ كيلومتر مربع | أرقام المخططات: بالمرقات |
| تاريخ بداية استقبال الطلبات: ٢٠٢٥/١٢/٧م | تاريخ نهاية استقبال الطلبات: ٢٠٢٦/٣/١٢م |
| طريقة استقبال الطلبات: • عن طريق منصة السجل العقاري. • عن طريق مراكز الخدمة. | الجهة المعنية بتوثيق التصرفات العقارية في المنطقة المعلنة: • السجل العقاري. • وزارة العدل. |

موقع وحدود المنطقة العقارية

يحدها شمالاً: طريق أسد الكنانى رضى الله عنه
يحدها شرقاً: طريق أسد بن صفوان رضى الله عنه
يحدها جنوباً: طريق أسد بن عبيد رضى الله عنه
يحدها غرباً: طريق أسد بن خويلد رضى الله عنه

خارطة المنطقة العقارية



بيان الأحياء

| المنطقة العقارية | الحي |
|------------------|-------------|
| الثالثة والستون | بدون اسم حي |

إعلان التسجيل العيني في مناطق عقارية بمنطقة حائل .. تتمة

المنطقة العقارية الرابعة والستون

| معلومات المنطقة العقارية | |
|--|---|
| المنطقة: حائل | المدينة/ المحافظة: الشنان |
| عدد قطع الأراضي حسب المخططات: ٩٨ | تصنيف المنطقة العقارية: منطقة حضرية |
| مساحة المنطقة العقارية: ١,٠٩٣ كيلومتر مربع | أرقام المخططات: بالمرقات |
| تاريخ بداية استقبال الطلبات: ٢٠٢٥/١٢/٧م | تاريخ نهاية استقبال الطلبات: ٢٠٢٦/٣/١٢م |
| <div> <div>طريقة استقبال الطلبات:</div> <div> <div>عن طريق منصة السجل العقاري.</div> <div>عن طريق مراكز الخدمة.</div> </div> </div> | <div> <div>الجهة المعنية بتوثيق التصرفات العقارية في المنطقة المعلنة:</div> <div> <div>السجل العقاري.</div> <div>وزارة العدل.</div> </div> </div> |
| موقع وحدود المنطقة العقارية | |
| <div> <div>يحدّها شمالاً: منطقة مفتوحة</div> <div>يحدّها شرقاً: منطقة مفتوحة</div> <div>يحدّها جنوباً: طريق إبراهيم القادري</div> <div>يحدّها غرباً: طريق مخطط روضة الطليحة</div> </div> | |
| خارطة المنطقة العقارية | |
|  | |
| بيان الأحياء | |
| المنطقة العقارية | الحي |
| الرابعة والستون | بدون اسم حي |

إعلان التسجيل العيني في مناطق عقارية بمنطقة حائل .. تنمة

المنطقة العقارية الخامسة والستون

| معلومات المنطقة العقارية | |
|--|--|
| المنطقة: حائل | المدينة/ المحافظة: الشنان |
| عدد قطع الأراضي حسب المخططات: ١,٧٣٥ | تصنيف المنطقة العقارية: منطقة حضرية |
| مساحة المنطقة العقارية: ٢,٠٥٧ كيلومتر مربع | أرقام المخططات: بالمرقات |
| تاريخ بداية استقبال الطلبات: ٢٠٢٥/١٢/٧م | تاريخ نهاية استقبال الطلبات: ٢٠٢٦/٣/١٢م |
| <ul style="list-style-type: none"> عن طريق منصة السجل العقاري. عن طريق مراكز الخدمة. | <ul style="list-style-type: none"> الجهة المعنية بتوثيق التصرفات العقارية في المنطقة المعلنة: السجل العقاري. وزارة العدل. |
| موقع وحدود المنطقة العقارية | |
| يحدها شمالاً: منطقة مفتوحة يحدها شرقاً: منطقة مفتوحة يحدها جنوباً: طريق حائل-شري يحدها غرباً: طريق السعيرة ٤٠ | |
| خارطة المنطقة العقارية | |
|  | |
| بيان الأحياء | |
| المنطقة العقارية | الحي |
| الخامسة والستون | بدون اسم حي |

إعلان التسجيل العيني في مناطق عقارية بمنطقة حائل .. تنمة

المنطقة العقارية السادسة والستون

| معلومات المنطقة العقارية | |
|--|--|
| المنطقة: حائل | المدينة/ المحافظة: الشنان |
| عدد قطع الأراضي حسب المخططات: ٨٧ | تصنيف المنطقة العقارية: منطقة حضرية |
| مساحة المنطقة العقارية: ٢,٦٧٣ كيلومتر مربع | أرقام المخططات: بالمرقات |
| تاريخ بداية استقبال الطلبات: ٢٠٢٥/١٢/٧م | تاريخ نهاية استقبال الطلبات: ٢٠٢٦/٣/١٢م |
| طريقة استقبال الطلبات: • عن طريق منصة السجل العقاري. • عن طريق مراكز الخدمة. | الجهة المعنية بتوثيق التصرفات العقارية في المنطقة المعلنة: • السجل العقاري. • وزارة العدل. |
| موقع وحدود المنطقة العقارية | |
| يحدّها شمالاً: منطقة زراعية يحدّها شرقاً: طريق محلي يحدّها جنوباً: شعيب الشفاء يحدّها غرباً: منطقة مفتوحة | |
| خارطة المنطقة العقارية | |
|  | |
| بيان الأحياء | |
| المنطقة العقارية | الحي |
| السادسة والستون | بدون اسم حي |

إعلان التسجيل العيني في مناطق عقارية بمنطقة حائل .. تنمة

المنطقة العقارية السابعة والستون

| معلومات المنطقة العقارية | |
|---|--|
| المنطقة: حائل | المدينة/ المحافظة: الشنان |
| عدد قطع الأراضي حسب المخططات: ٩٣ | تصنيف المنطقة العقارية: منطقة حضرية |
| مساحة المنطقة العقارية: ٠,٦٣٠ كيلومتر مربع | أرقام المخططات: بالمرقات |
| تاريخ بداية استقبال الطلبات: ٢٠٢٥/١٢/٧ م | تاريخ نهاية استقبال الطلبات: ٢٠٢٦/٣/١٢ م |
| طريقة استقبال الطلبات: • عن طريق منصة السجل العقاري. • عن طريق مراكز الخدمة. | الجهة المعنية بتوثيق التصرفات العقارية في المنطقة المعلنة: • السجل العقاري. • وزارة العدل. |
| موقع وحدود المنطقة العقارية | |
| يحدّها شمالاً: منطقة مفتوحة يحدّها شرقاً: طريق محلي يحدّها جنوباً: منطقة زراعية يحدّها غرباً: منطقة زراعية | |
| خارطة المنطقة العقارية | |
|  | |
| بيان الأحياء | |
| المنطقة العقارية | الحي |
| السابعة والستون | بدون اسم حي |

إعلان التسجيل العيني في مناطق عقارية بمنطقة حائل .. تنمة

المنطقة العقارية الثامنة والستون

| معلومات المنطقة العقارية | |
|--|--|
| المنطقة: حائل | المدينة/ المحافظة: الشنان |
| عدد قطع الأراضي حسب المخططات: ٨٦ | تصنيف المنطقة العقارية: منطقة حضرية |
| مساحة المنطقة العقارية: ٠,٢٤٤ كيلومتر مربع | أرقام المخططات: بالمرقات |
| تاريخ بداية استقبال الطلبات: ٢٠٢٥/١٢/٧م | تاريخ نهاية استقبال الطلبات: ٢٠٢٦/٣/١٢م |
| طريقة استقبال الطلبات: • عن طريق منصة السجل العقاري. • عن طريق مراكز الخدمة. | الجهة المعنية بتوثيق التصرفات العقارية في المنطقة المعلنة: • السجل العقاري. • وزارة العدل. |

| موقع وحدود المنطقة العقارية |
|--|
| يحدّها شمالاً: منطقة مفتوحة يحدّها شرقاً: منطقة مفتوحة يحدّها جنوباً: منطقة مفتوحة يحدّها غرباً: منطقة مفتوحة |

| خارطة المنطقة العقارية |
|------------------------|
|------------------------|



| بيان الأحياء | |
|------------------|-------------|
| المنطقة العقارية | الحي |
| الثامنة والستون | بدون اسم حي |

إعلان التسجيل العيني في مناطق عقارية بمنطقة حائل .. تنمة

المنطقة العقارية التاسعة والستون

| معلومات المنطقة العقارية | |
|--|--|
| المنطقة: حائل | المدينة/ المحافظة: الشنان |
| عدد قطع الأراضي حسب المخططات: ١٧١ | تصنيف المنطقة العقارية: منطقة حضرية |
| مساحة المنطقة العقارية: ١,١٤٣ كيلومتر مربع | أرقام المخططات: بالمرقات |
| تاريخ بداية استقبال الطلبات: ٢٠٢٥/١٢/٧ م | تاريخ نهاية استقبال الطلبات: ٢٠٢٦/٣/١٢ م |
| <ul style="list-style-type: none"> عن طريق منصة السجل العقاري. عن طريق مراكز الخدمة. | <ul style="list-style-type: none"> الجهة المعنية بتوثيق التصرفات العقارية في المنطقة المعلنة: السجل العقاري. وزارة العدل. |
| موقع وحدود المنطقة العقارية | |
| يحدها شمالاً: منطقة زراعية يحدها شرقاً: منطقة زراعية يحدها جنوباً: منطقة زراعية يحدها غرباً: طريق فيد ٢ | |
| خارطة المنطقة العقارية | |
|  | |
| بيان الأحياء | |
| المنطقة العقارية | الحي |
| التاسعة والستون | بدون اسم حي |

إعلان التسجيل العيني في مناطق عقارية بمنطقة حائل .. تتمه

المنطقة العقارية السبعون

| معلومات المنطقة العقارية | |
|--|--|
| المنطقة: حائل | المدينة/ المحافظة: الشنان |
| عدد قطع الأراضي حسب المخططات: ٢٩٧ | تصنيف المنطقة العقارية: منطقة حضرية |
| مساحة المنطقة العقارية: ١,١٦٧ كيلومتر مربع | أرقام المخططات: بالمرفقات |
| تاريخ بداية استقبال الطلبات: ٢٠٢٥/١٢/٧م | تاريخ نهاية استقبال الطلبات: ٢٠٢٦/٣/١٢م |
| طريقة استقبال الطلبات: • عن طريق منصة السجل العقاري. • عن طريق مراكز الخدمة. | الجهة المعنية بتوثيق التصرفات العقارية في المنطقة المعلنة: • السجل العقاري. • وزارة العدل. |

موقع وحدود المنطقة العقارية

يحبها شمالاً: طريق حائل قديم
يحبها شرقاً: طريق عمرو بن أبي وقاص
يحبها جنوباً: منطقة مفتوحة
يحبها غرباً: منطقة مفتوحة

خارطة المنطقة العقارية



بيان الأحياء

| المنطقة العقارية | الحي |
|------------------|-------------|
| السبعون | بدون اسم حي |

إعلان التسجيل العيني في مناطق عقارية بمنطقة حائل .. تتمه

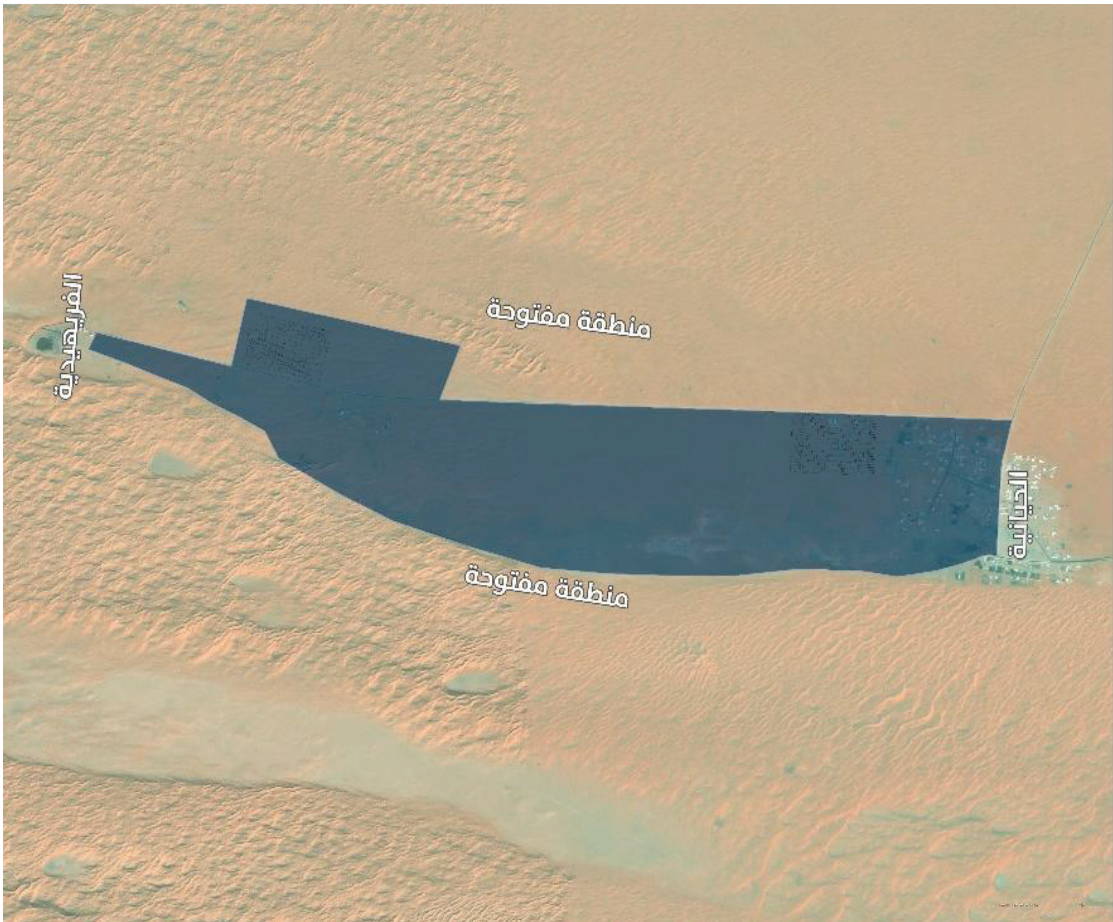
المنطقة العقارية الحادية والسبعون

| معلومات المنطقة العقارية | |
|--|--|
| المنطقة: حائل | المدينة / المحافظة: بقعاء |
| عدد قطع الأراضي حسب المخططات: ٤٨٤ | تصنيف المنطقة العقارية: منطقة حضرية |
| مساحة المنطقة العقارية: ٧,٤٤١ كيلومترات مربعة | أرقام المخططات: بالمرفات |
| تاريخ بداية استقبال الطلبات: ٢٠٢٥/١٢/٧م | تاريخ نهاية استقبال الطلبات: ٢٠٢٦/٣/١٢م |
| طريقة استقبال الطلبات: | عن طريق منصة السجل العقاري. عن طريق مراكز الخدمة. |
| الجهة المعنية بتوثيق التصرفات العقارية في المنطقة المعلنة: | السجل العقاري. وزارة العدل. |

موقع وحدود المنطقة العقارية

يحدّها شمالاً: منطقة مفتوحة
يحدّها شرقاً: الحيانية
يحدّها جنوباً: منطقة مفتوحة
يحدّها غرباً: الفريهيدية

خارطة المنطقة العقارية



بيان الأحياء

| المنطقة العقارية | الحي |
|------------------|-------------|
| الحادية والسبعون | بدون اسم حي |

ثانياً: تحديد توثيق التصرفات العقارية بعد إعلان المناطق العقارية من خلال وزارة العدل والهيئة العامة للعقار (السجل العقاري) خلال فترة التسجيل، ويتم إيقاف توثيق التصرفات العقارية بعد انتهاء مدة الإعلان للمنطقة العقارية من قبل وزارة العدل وينقل الاختصاص للهيئة بعدها.

ثالثاً: تبليغ وزارة العدل بتوثيق التصرفات العقارية خلال فترة الإعلان.

رابعاً: الكتابة لوزارة العدل بالتعميم على كتابات العدل بنقل توثيق التصرفات العقارية بعد انتهاء مدة إعلان المناطق العقارية إلى الهيئة العامة للعقار.

خامساً: على ذوي الشأن من ملاك وأصحاب الحقوق المتعلقة بهذه المناطق العقارية تقديم طلبات التسجيل العيني الأول للعقار من خلال المنصة الإلكترونية للسجل العقاري أو مراكز الخدمة وإرفاق كل ما يثبت أملكهم وحقوقهم من مستندات خلال المدة المحددة لاستقبال الطلبات من خلال الرابط الآتي: Eservices.rer.sa

سادساً: يُنشر هذا القرار في الجريدة الرسمية، وإحدى الصحف اليومية التي تصدر في منطقة العقار، وعبر المنصة الإلكترونية للسجل العقاري، وحسابات الهيئة العامة للعقار في مواقع التواصل، وعلى اللوحات في مداخل المنطقة العقارية.

سابعاً: يُبلّغ هذا القرار لكافة الجهات ذات العلاقة بالتسجيل العيني الأول للعقار.

والله الموفق.

الرئيس التنفيذي
عبدالله بن سعود الحماد

قرار الرئيس التنفيذي للهيئة العامة للعقار رقم (٣٩٣١...٤٧) وتاريخ ٠٣/٠٦/١٤٤٧هـ

إعلان التسجيل العيني في مناطق عقارية بمنطقة مكة المكرمة

يقرر ما يلي:

أولاً: الموافقة على إعلان التسجيل العيني في المناطق العقارية في منطقة مكة المكرمة: (الثالثة عشرة بعد المائة، الرابعة عشرة بعد المائة، الخامسة عشرة بعد المائة، السادسة عشرة بعد المائة، السابعة عشرة بعد المائة، الثامنة عشرة بعد المائة، التاسعة عشرة بعد المائة، العشرون بعد المائة، الحادية والعشرون بعد المائة، الثانية والعشرون بعد المائة، الثالثة والعشرون بعد المائة، الرابعة والعشرون بعد المائة، الخامسة والعشرون بعد المائة، السادسة والعشرون بعد المائة، السابعة والعشرون بعد المائة، الثامنة والعشرون بعد المائة، التاسعة والعشرون بعد المائة، الثلاثون بعد المائة، الحادية والثلاثون بعد المائة، الثانية والثلاثون بعد المائة، الثالثة والثلاثون بعد المائة، الرابعة والثلاثون بعد المائة، الخامسة والثلاثون بعد المائة، السادسة والثلاثون بعد المائة، السابعة والثلاثون بعد المائة، الثامنة والثلاثون بعد المائة، التاسعة والثلاثون بعد المائة، الأربعون بعد المائة، الحادية والأربعون بعد المائة)، حسب البيانات الموضحة في الجدول أدناه:

المنطقة العقارية الثالثة عشرة بعد المائة

| معلومات المنطقة العقارية | |
|--|--|
| المنطقة: مكة المكرمة | المدينة/ المحافظة: مكة المكرمة |
| عدد قطع الأراضي حسب المخططات: ١ | تصنيف المنطقة العقارية: منطقة حضرية |
| مساحة المنطقة العقارية: ٠,٠٢٤ كيلومتر مربع | أرقام المخططات: بالمرفقات |
| تاريخ بداية استقبال الطلبات: ٢٠٢٥/١٢/٧م | تاريخ نهاية استقبال الطلبات: ٢٠٢٦/٣/١٢م |
| طريقة استقبال الطلبات: • عن طريق منصة السجل العقاري. • عن طريق مراكز الخدمة. | الجهة المعنية بتوثيق التصرفات العقارية في المنطقة المعلنة: • السجل العقاري. • وزارة العدل. |

موقع وحدود المنطقة العقارية

يحدها شمالاً: شارع ٦٣ الحسينية ١
يحدها شرقاً: شارع ١٠٥ الحسينية ١
يحدها جنوباً: شارع ١٠٥ الحسينية ١
يحدها غرباً: شارع ٧٧ الحسينية ١

خارطة المنطقة العقارية



بيان الأحياء

| المنطقة العقارية | الحي |
|-------------------------|---------------------|
| الثالثة عشرة بعد المائة | مخطط روابي الحسينية |


إعلان التسجيل العيني في مناطق عقارية بمنطقة مكة المكرمة .. تنمة

المنطقة العقارية الرابعة عشرة بعد المائة

| معلومات المنطقة العقارية | |
|---|--|
| المنطقة: مكة المكرمة | المدينة/ المحافظة: الجيوم |
| عدد قطع الأراضي حسب المخططات: ١ | تصنيف المنطقة العقارية: منطقة حضرية |
| مساحة المنطقة العقارية: ٠,١١ كيلومتر مربع | أرقام المخططات: بالمرفقات |
| تاريخ بداية استقبال الطلبات: ٢٠٢٥/١٢/٧م | تاريخ نهاية استقبال الطلبات: ٢٠٢٦/٣/١٢م |
| • عن طريق منصة السجل العقاري. • عن طريق مراكز الخدمة. | • السجل العقاري. • وزارة العدل. الجهة المعنية بتوثيق التصرفات العقارية في المنطقة المعلنة: |
| موقع وحدود المنطقة العقارية | |
| يحدها شمالاً: شارع العمرة ١٧ يحدها شرقاً: شارع العمرة ٨٢ يحدها جنوباً: شارع العمرة ١ يحدها غرباً: شارع العمرة ١٥ | |
| خارطة المنطقة العقارية | |
|  | |
| بيان الأحياء | |
| المنطقة العقارية | الحي |
| الرابعة عشرة بعد المائة | مخطط جوهرة الشمال |

إعلان التسجيل العيني في مناطق عقارية بمنطقة مكة المكرمة .. تنمة

المنطقة العقارية الخامسة عشرة بعد المائة

| معلومات المنطقة العقارية | |
|---|--|
| المنطقة: مكة المكرمة | المدينة/ المحافظة: مكة المكرمة |
| عدد قطع الأراضي حسب المخططات: ١ | تصنيف المنطقة العقارية: منطقة حضرية |
| مساحة المنطقة العقارية: ٠,٢١٢ كيلومتر مربع | أرقام المخططات: بالمرفقات |
| تاريخ بداية استقبال الطلبات: ٢٠٢٥/١٢/٧م | تاريخ نهاية استقبال الطلبات: ٢٠٢٦/٣/١٢م |
| <div> <div>طريقة استقبال الطلبات:</div> <div> <ul style="list-style-type: none"> عن طريق منصة السجل العقاري. عن طريق مراكز الخدمة. </div> </div> | <div> <div>الجهة المعنية بتوثيق التصرفات العقارية في المنطقة المعلنة:</div> <div> <ul style="list-style-type: none"> السجل العقاري. وزارة العدل. </div> </div> |
| موقع وحدود المنطقة العقارية | |
| <div> <div>يحدّها شمالاً: شارع ١ الفتح</div> <div>يحدّها شرقاً: شارع ٢٥٨ الفتح</div> <div>يحدّها جنوباً: شارع ١١ الفتح</div> <div>يحدّها غرباً: شارع ١ الفتح</div> </div> | |
| خارطة المنطقة العقارية | |
|  | |
| بيان الأحياء | |
| المنطقة العقارية | الحي |
| الخامسة عشرة بعد المائة | مخطط حدائق السامي |

إعلان التسجيل العيني في مناطق عقارية بمنطقة مكة المكرمة .. تنمة

المنطقة العقارية السادسة عشرة بعد المائة

| معلومات المنطقة العقارية | |
|---|---|
| المنطقة: مكة المكرمة | المدينة/ المحافظة: مكة المكرمة |
| عدد قطع الأراضي حسب المخططات: ١ | تصنيف المنطقة العقارية: منطقة حضرية |
| مساحة المنطقة العقارية: ١,٢٣٦ كيلومتر مربع | أرقام المخططات: بالمرفقات |
| تاريخ بداية استقبال الطلبات: ٢٠٢٥/١٢/٧م | تاريخ نهاية استقبال الطلبات: ٢٠٢٦/٣/١٢م |
| طريقة استقبال الطلبات: <ul style="list-style-type: none"> عن طريق منصة السجل العقاري. عن طريق مراكز الخدمة. | الجهة المعنية بتوثيق التصرفات العقارية في المنطقة المعلنة: <ul style="list-style-type: none"> السجل العقاري. وزارة العدل. |

| موقع وحدود المنطقة العقارية |
|---|
| يحدها شمالاً: جبل أبو فيه يحدها شرقاً: ربع الرحا يحدها جنوباً: منطقة جبلية يحدها غرباً: جبل النواصرة |


| خارطة المنطقة العقارية |
|------------------------|
|------------------------|



| بيان الأحياء | |
|-------------------------|--------------------------|
| المنطقة العقارية | الحي |
| السادسة عشرة بعد المائة | جزء من حي السلامة |
| | جزء من حي البحيرات |
| | جزء من حي العقبة الشمالي |

إعلان التسجيل العيني في مناطق عقارية بمنطقة مكة المكرمة .. تنمة

المنطقة العقارية السابعة عشرة بعد المائة

| معلومات المنطقة العقارية | |
|---|---|
| المنطقة: مكة المكرمة | المدينة/ المحافظة: مكة المكرمة |
| عدد قطع الأراضي حسب المخططات: ١ | تصنيف المنطقة العقارية: منطقة حضرية |
| مساحة المنطقة العقارية:٠,٠٦ كيلومتر مربع | أرقام المخططات: بالمرفقات |
| تاريخ بداية استقبال الطلبات: ٢٠٢٥/١٢/٧م | تاريخ نهاية استقبال الطلبات: ٢٠٢٦/٣/١٢م |
| <div> طريقة استقبال الطلبات: </div> <div> <ul style="list-style-type: none"> عن طريق منصة السجل العقاري. عن طريق مراكز الخدمة. </div> | <div> الجهة المعنية بتوثيق التصرفات العقارية في المنطقة المعلنة: </div> <div> <ul style="list-style-type: none"> السجل العقاري. وزارة العدل. </div> |
| موقع وحدود المنطقة العقارية | |
| <div> يحدّها شمالاً: شارع ٢ جعرانة ٢ يحدّها شرقاً: شارع ١ جعرانة ٢ يحدّها جنوباً: شارع ٥ اليمامة يحدّها غرباً: شارع ٥٣ جعرانة ٢ </div> | |
| خارطة المنطقة العقارية | |
|  | |
| بيان الأحياء | |
| المنطقة العقارية | الحي |
| السابعة عشرة بعد المائة | مخطط النور |

إعلان التسجيل العيني في مناطق عقارية بمنطقة مكة المكرمة .. تنمة

المنطقة العقارية الثامنة عشرة بعد المائة

| معلومات المنطقة العقارية | |
|---|---|
| المنطقة: مكة المكرمة | المدينة/ المحافظة: مكة المكرمة |
| عدد قطع الأراضي حسب المخططات: ١٥٧ | تصنيف المنطقة العقارية: منطقة حضرية |
| مساحة المنطقة العقارية: ٠,٢١٣ كيلومتر مربع | أرقام المخططات: بالمرفقات |
| تاريخ بداية استقبال الطلبات: ٢٠٢٥/١٢/٧م | تاريخ نهاية استقبال الطلبات: ٢٠٢٦/٣/١٢م |
| طريقة استقبال الطلبات: <ul style="list-style-type: none"> عن طريق منصة السجل العقاري. عن طريق مراكز الخدمة. | الجهة المعنية بتوثيق التصرفات العقارية في المنطقة المعلنة: <ul style="list-style-type: none"> السجل العقاري. وزارة العدل. |

موقع وحدود المنطقة العقارية

يحدها شمالاً: منطقة مفتوحة
 يحدها شرقاً: طريق علي بن أبي طالب الدائري الرابع
 يحدها جنوباً: طريق أبي السعادات المقرئ
 يحدها غرباً: منطقة مفتوحة

خارطة المنطقة العقارية



بيان الأحياء

| المنطقة العقارية | الحي |
|-------------------------|------------------------|
| الثامنة عشرة بعد المائة | جزء من حي النقا الجديد |

إعلان التسجيل العيني في مناطق عقارية بمنطقة مكة المكرمة .. تنمة

المنطقة العقارية التاسعة عشرة بعد المائة

| معلومات المنطقة العقارية | |
|---|---|
| المنطقة: مكة المكرمة | المدينة/ المحافظة: مكة المكرمة |
| عدد قطع الأراضي حسب المخططات: ٣٥٦ | تصنيف المنطقة العقارية: منطقة حضرية |
| مساحة المنطقة العقارية: ٠,٦٦٧ كيلومتر مربع | أرقام المخططات: بالمرفقات |
| تاريخ بداية استقبال الطلبات: ٢٠٢٥/١٢/٧م | تاريخ نهاية استقبال الطلبات: ٢٠٢٦/٣/١٢م |
| طريقة استقبال الطلبات: <ul style="list-style-type: none"> عن طريق منصة السجل العقاري. عن طريق مراكز الخدمة. | الجهة المعنية بتوثيق التصرفات العقارية في المنطقة المعلنة: <ul style="list-style-type: none"> السجل العقاري. وزارة العدل. |

| موقع وحدود المنطقة العقارية |
|---|
| <p>يحدها شمالاً: طريق عيسى بن محمد رواس وطريق رفاعة بن مسروح رضي الله عنه</p> <p>يحدها شرقاً: طريق محلي حضري</p> <p>يحدها جنوباً: شارع منطقة مفتوحة</p> <p>يحدها غرباً: حي الحديبية</p> |

| خارطة المنطقة العقارية |
|------------------------|
|------------------------|



| بيان الأحياء | |
|-------------------------|--------------------|
| المنطقة العقارية | الحي |
| التاسعة عشرة بعد المائة | جزء من حي أم الجود |

إعلان التسجيل العيني في مناطق عقارية بمنطقة مكة المكرمة .. تنمة

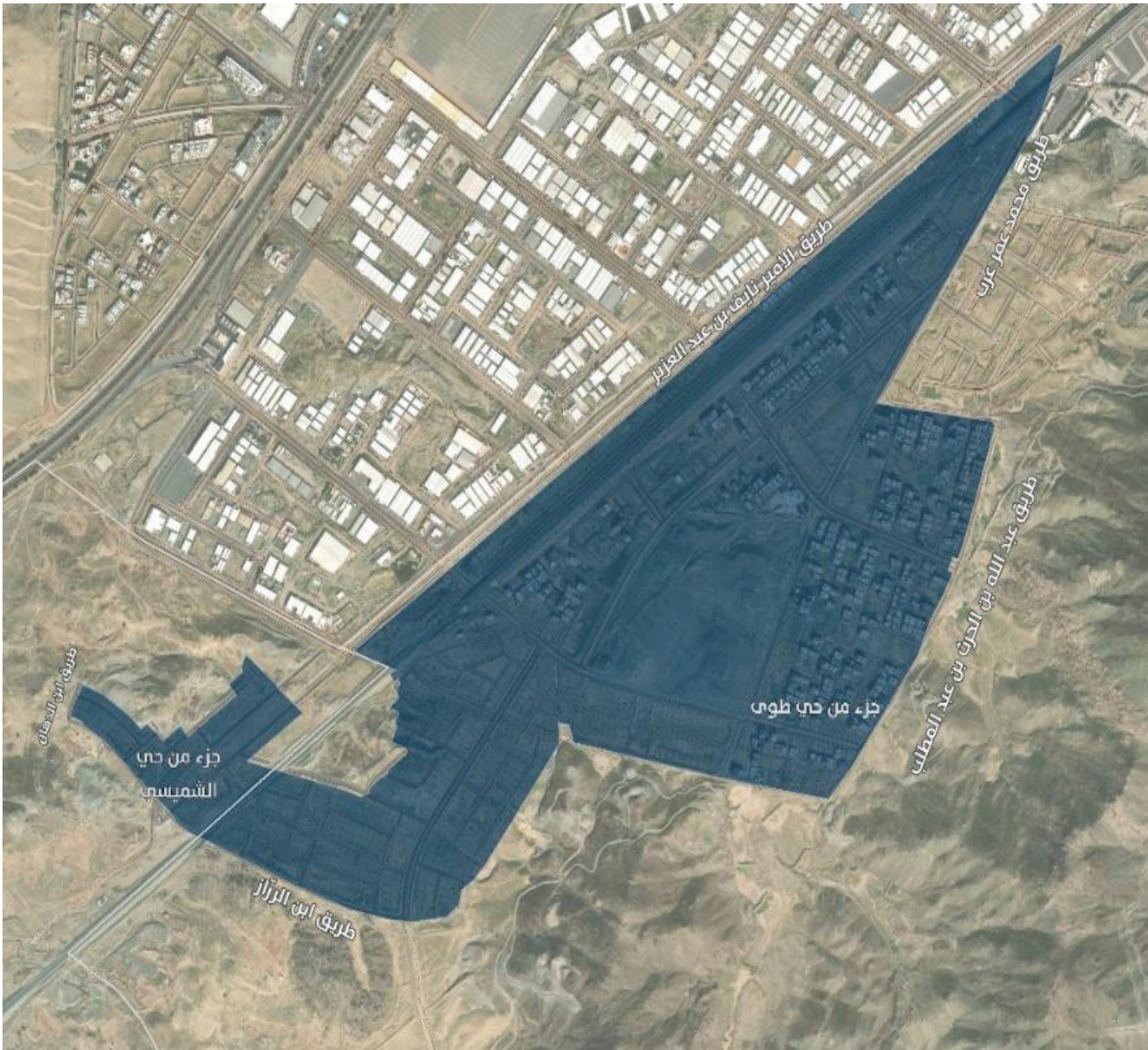
المنطقة العقارية العشرون بعد المائة

| معلومات المنطقة العقارية | |
|---|---|
| المنطقة: مكة المكرمة | المدينة/ المحافظة: مكة المكرمة |
| عدد قطع الأراضي حسب المخططات: ١,٧١٢ | تصنيف المنطقة العقارية: منطقة حضرية |
| مساحة المنطقة العقارية: ٢,٤٧٥ كيلومتر مربع | أرقام المخططات: بالمرفقات |
| تاريخ بداية استقبال الطلبات: ٢٠٢٥/١٢/٧م | تاريخ نهاية استقبال الطلبات: ٢٠٢٦/٣/١٢م |
| طريقة استقبال الطلبات: <ul style="list-style-type: none"> عن طريق منصة السجل العقاري. عن طريق مراكز الخدمة. | الجهة المعنية بتوثيق التصرفات العقارية في المنطقة المعلنة: <ul style="list-style-type: none"> السجل العقاري. وزارة العدل. |

موقع وحدود المنطقة العقارية

| |
|---|
| يحدها شمالاً: طريق الأمير نايف بن عبدالعزيز يحدها شرقاً: طريق عبدالله بن الحرث بن عبدالمطلب يحدها جنوباً: طريق ابن الرزاز يحدها غرباً: طريق ابن الدهان |
|---|

خارطة المنطقة العقارية



| بيان الأحياء | |
|--------------------|-------------------|
| المنطقة العقارية | الحي |
| العشرون بعد المائة | جزء من حي طوى |
| | جزء من حي الشميسي |

إعلان التسجيل العيني في مناطق عقارية بمنطقة مكة المكرمة .. تنمة

المنطقة العقارية الحادية والعشرون بعد المائة

| معلومات المنطقة العقارية | |
|--|--|
| المنطقة: مكة المكرمة | المدينة/ المحافظة: مكة المكرمة |
| عدد قطع الأراضي حسب المخططات: ٤٠ | تصنيف المنطقة العقارية: منطقة حضرية |
| مساحة المنطقة العقارية: ٠,١٤٥ كيلومتر مربع | أرقام المخططات: بالمرفقات |
| تاريخ بداية استقبال الطلبات: ٢٠٢٥/١٢/٧م | تاريخ نهاية استقبال الطلبات: ٢٠٢٦/٣/١٢م |
| طريقة استقبال الطلبات: • عن طريق منصة السجل العقاري. • عن طريق مراكز الخدمة. | الجهة المعنية بتوثيق التصرفات العقارية في المنطقة المعلنة: • السجل العقاري. • وزارة العدل. |
| موقع وحدود المنطقة العقارية | |
| يحدها شمالاً: طريق التأمينات الاجتماعية يحدها شرقاً: طريق الشيخ عبدالله الخلفي يحدها جنوباً: طريق الأمير محمد بن سلمان يحدها غرباً: طريق أبو المذيع العسقلاني | |
| خارطة المنطقة العقارية | |
| | |
| بيان الأحياء | |
| المنطقة العقارية | الحي |
| الحادية والعشرون بعد المائة | جزء من حي النزهة |

إعلان التسجيل العيني في مناطق عقارية بمنطقة مكة المكرمة .. تنمة

المنطقة العقارية الثانية والعشرون بعد المائة

| معلومات المنطقة العقارية | |
|---|---|
| المنطقة: مكة المكرمة | المدينة/ المحافظة: مكة المكرمة |
| عدد قطع الأراضي حسب المخططات: ٨٩٠ | تصنيف المنطقة العقارية: منطقة حضرية |
| مساحة المنطقة العقارية: ٢,٦٢٠ كيلومتر مربع | أرقام المخططات: بالمرفقات |
| تاريخ بداية استقبال الطلبات: ٢٠٢٥/١٢/٧م | تاريخ نهاية استقبال الطلبات: ٢٠٢٦/٣/١٢م |
| طريقة استقبال الطلبات: <ul style="list-style-type: none"> عن طريق منصة السجل العقاري. عن طريق مراكز الخدمة. | الجهة المعنية بتوثيق التصرفات العقارية في المنطقة المعلنة: <ul style="list-style-type: none"> السجل العقاري. وزارة العدل. |

موقع وحدود المنطقة العقارية

| |
|---|
| يحدها شمالاً: طريق عطفان بن سعيد وطريق إبراهيم بن أحمد العقيلي يحدها شرقاً: طريق علي بن أبي طالب الدائري الرابع يحدها جنوباً: حي النقا الجديد يحدها غرباً: منطقة جبلية |
|---|

خارطة المنطقة العقارية



بيان الأحياء

| المنطقة العقارية | الحي |
|-----------------------------|--------------------|
| الثانية والعشرون بعد المائة | جزء من حي البساتين |

إعلان التسجيل العيني في مناطق عقارية بمنطقة مكة المكرمة .. تنمة

المنطقة العقارية الثالثة والعشرون بعد المائة

| معلومات المنطقة العقارية | |
|--|--|
| المنطقة: مكة المكرمة | المدينة/ المحافظة: مكة المكرمة |
| عدد قطع الأراضي حسب المخططات: ٩٤٩ | تصنيف المنطقة العقارية: منطقة حضرية |
| مساحة المنطقة العقارية: ١,٥٦٣ كيلومتر مربع | أرقام المخططات: بالمرفقات |
| تاريخ بداية استقبال الطلبات: ٢٠٢٥/١٢/٧م | تاريخ نهاية استقبال الطلبات: ٢٠٢٦/٣/١٢م |
| طريقة استقبال الطلبات: • عن طريق منصة السجل العقاري. • عن طريق مراكز الخدمة. | الجهة المعنية بتوثيق التصرفات العقارية في المنطقة المعلنة: • السجل العقاري. • وزارة العدل. |

| موقع وحدود المنطقة العقارية |
|---|
| يحدّها شمالاً: شارع المجيصة يحدّها شرقاً: طريق إبراهيم الخليل يحدّها جنوباً: شارع ٤٦ حي الصفوة يحدّها غرباً: طريق الليث وشارع راكان بن حثلين |

| خارطة المنطقة العقارية |
|------------------------|
|------------------------|



| بيان الأحياء | |
|--------------------|-----------------------------|
| الحي | المنطقة العقارية |
| جزء من حي العكيشية | الثالثة والعشرون بعد المائة |
| جزء من حي الصفوة | |

إعلان التسجيل العيني في مناطق عقارية بمنطقة مكة المكرمة .. تنمة

المنطقة العقارية الرابعة والعشرون بعد المائة

| معلومات المنطقة العقارية | |
|---|---|
| المنطقة: مكة المكرمة | المدينة/ المحافظة: مكة المكرمة |
| عدد قطع الأراضي حسب المخططات: ٢٤ | تصنيف المنطقة العقارية: منطقة حضرية |
| مساحة المنطقة العقارية: ٠,١٧٧ كيلومتر مربع | أرقام المخططات: بالمرفقات |
| تاريخ بداية استقبال الطلبات: ٢٠٢٥/١٢/٧م | تاريخ نهاية استقبال الطلبات: ٢٠٢٦/٣/١٢م |
| طريقة استقبال الطلبات: <ul style="list-style-type: none"> عن طريق منصة السجل العقاري. عن طريق مراكز الخدمة. | الجهة المعنية بتوثيق التصرفات العقارية في المنطقة المعلنة: <ul style="list-style-type: none"> السجل العقاري. وزارة العدل. |

موقع وحدود المنطقة العقارية

يحدها شمالاً: شارع المهندس عمر قاضي
 يحدها شرقاً: شارع الدائرة
 يحدها جنوباً: طريق الملك فيصل
 يحدها غرباً: طريق محمد الخامس

خارطة المنطقة العقارية




بيان الأحياء

| المنطقة العقارية | الحي |
|-----------------------------|------------------|
| الرابعة والعشرون بعد المائة | جزء من حي المقام |

إعلان التسجيل العيني في مناطق عقارية بمنطقة مكة المكرمة .. تنمة

المنطقة العقارية الخامسة والعشرون بعد المائة

| معلومات المنطقة العقارية | |
|--|---|
| المنطقة: مكة المكرمة | المدينة/ المحافظة: مكة المكرمة |
| عدد قطع الأراضي حسب المخططات: ٣٥ | تصنيف المنطقة العقارية: منطقة حضرية |
| مساحة المنطقة العقارية: ٠,٠٣٥ كيلومتر مربع | أرقام المخططات: بالمرفقات |
| تاريخ بداية استقبال الطلبات: ٢٠٢٥/١٢/٧م | تاريخ نهاية استقبال الطلبات: ٢٠٢٦/٣/١٢م |
| طريقة استقبال الطلبات: <ul style="list-style-type: none"> عن طريق منصة السجل العقاري. عن طريق مراكز الخدمة. | الجهة المعنية بتوثيق التصرفات العقارية في المنطقة المعلنة: <ul style="list-style-type: none"> السجل العقاري. وزارة العدل. |
| موقع وحدود المنطقة العقارية | |
| يحدها شمالاً: شارع ١٤ الخميم يحدها شرقاً: شارع ظهير بن رافع الأوسي يحدها جنوباً: شارع جابر بن ياسر بن عويص يحدها غرباً: طريق محلي | |
| خارطة المنطقة العقارية | |
|  | |
| بيان الأحياء | |
| المنطقة العقارية | الحي |
| الخامسة والعشرون بعد المائة | جزء من حي كدي |

إعلان التسجيل العيني في مناطق عقارية بمنطقة مكة المكرمة .. تنمة

المنطقة العقارية السادسة والعشرون بعد المائة

| معلومات المنطقة العقارية | |
|--|--|
| المنطقة: مكة المكرمة | المدينة/ المحافظة: مكة المكرمة |
| عدد قطع الأراضي حسب المخططات: ٣٢٠ | تصنيف المنطقة العقارية: منطقة حضرية |
| مساحة المنطقة العقارية: ٠,٣٧٤ كيلومتر مربع | أرقام المخططات: بالمرفقات |
| تاريخ بداية استقبال الطلبات: ٢٠٢٥/١٢/٧م | تاريخ نهاية استقبال الطلبات: ٢٠٢٦/٣/١٢م |
| طريقة استقبال الطلبات: • عن طريق منصة السجل العقاري. • عن طريق مراكز الخدمة. | الجهة المعنية بتوثيق التصرفات العقارية في المنطقة المعلنة: • السجل العقاري. • وزارة العدل. |

موقع وحدود المنطقة العقارية

يحدّها شمالاً: شارع حسين عرب
يحدّها شرقاً: شارع محلي
يحدّها جنوباً: شارع مسجد بن حسن وشارع اليقين
يحدّها غرباً: شارع عبدالله عريف

خارطة المنطقة العقارية



بيان الأحياء

| المنطقة العقارية | الحي |
|-----------------------------|-------------------|
| السادسة والعشرون بعد المائة | جزء من حي الزهراء |
| | جزء من حي النزهة |

إعلان التسجيل العيني في مناطق عقارية بمنطقة مكة المكرمة .. تنمة

المنطقة العقارية السابعة والعشرون بعد المائة

| معلومات المنطقة العقارية | |
|--|--|
| المنطقة: مكة المكرمة | المدينة/ المحافظة: مكة المكرمة |
| عدد قطع الأراضي حسب المخططات: ٢٨ | تصنيف المنطقة العقارية: منطقة حضرية |
| مساحة المنطقة العقارية: ٠,٠٢٠ كيلومتر مربع | أرقام المخططات: بالمرفقات |
| تاريخ بداية استقبال الطلبات: ٢٠٢٥/١٢/٧م | تاريخ نهاية استقبال الطلبات: ٢٠٢٦/٣/١٢م |
| طريقة استقبال الطلبات: • عن طريق منصة السجل العقاري. • عن طريق مراكز الخدمة. | الجهة المعنية بتوثيق التصرفات العقارية في المنطقة المعلنة: • السجل العقاري. • وزارة العدل. |

موقع وحدود المنطقة العقارية

يحدّها شمالاً: شارع ١ العكيشية
يحدّها شرقاً: شارع ١١ العكيشية الشمالية
يحدّها جنوباً: شارع أبو زمعة رضي الله عنه
يحدّها غرباً: طريق إبراهيم الخليل


خارطة المنطقة العقارية



| بيان الأحياء | |
|-----------------------------|--------------------|
| المنطقة العقارية | الحي |
| السابعة والعشرون بعد المائة | جزء من حي العكيشية |

إعلان التسجيل العيني في مناطق عقارية بمنطقة مكة المكرمة .. تنمة

المنطقة العقارية الثامنة والعشرون بعد المائة

| معلومات المنطقة العقارية | |
|---|---|
| المنطقة: مكة المكرمة | المدينة/ المحافظة: مكة المكرمة |
| عدد قطع الأراضي حسب المخططات: ٧ | تصنيف المنطقة العقارية: منطقة حضرية |
| مساحة المنطقة العقارية: ٠,٠٠٤ كيلومتر مربع | أرقام المخططات: بالمرفقات |
| تاريخ بداية استقبال الطلبات: ٢٠٢٥/١٢/٧م | تاريخ نهاية استقبال الطلبات: ٢٠٢٦/٣/١٢م |
| طريقة استقبال الطلبات: <ul style="list-style-type: none"> عن طريق منصة السجل العقاري. عن طريق مراكز الخدمة. | الجهة المعنية بتوثيق التصرفات العقارية في المنطقة المعلنة: <ul style="list-style-type: none"> السجل العقاري. وزارة العدل. |
| موقع وحدود المنطقة العقارية | |
| يحدها شمالاً: منطقة مفتوحة يحدها شرقاً: شارع المهندس عمر قاضي يحدها جنوباً: طريق محلي يحدها غرباً: منطقة جبلية | |
| خارطة المنطقة العقارية | |
|  | |
| بيان الأحياء | |
| المنطقة العقارية | الحي |
| الثامنة والعشرون بعد المائة | جزء من حي الخضراء |

إعلان التسجيل العيني في مناطق عقارية بمنطقة مكة المكرمة .. تنمة

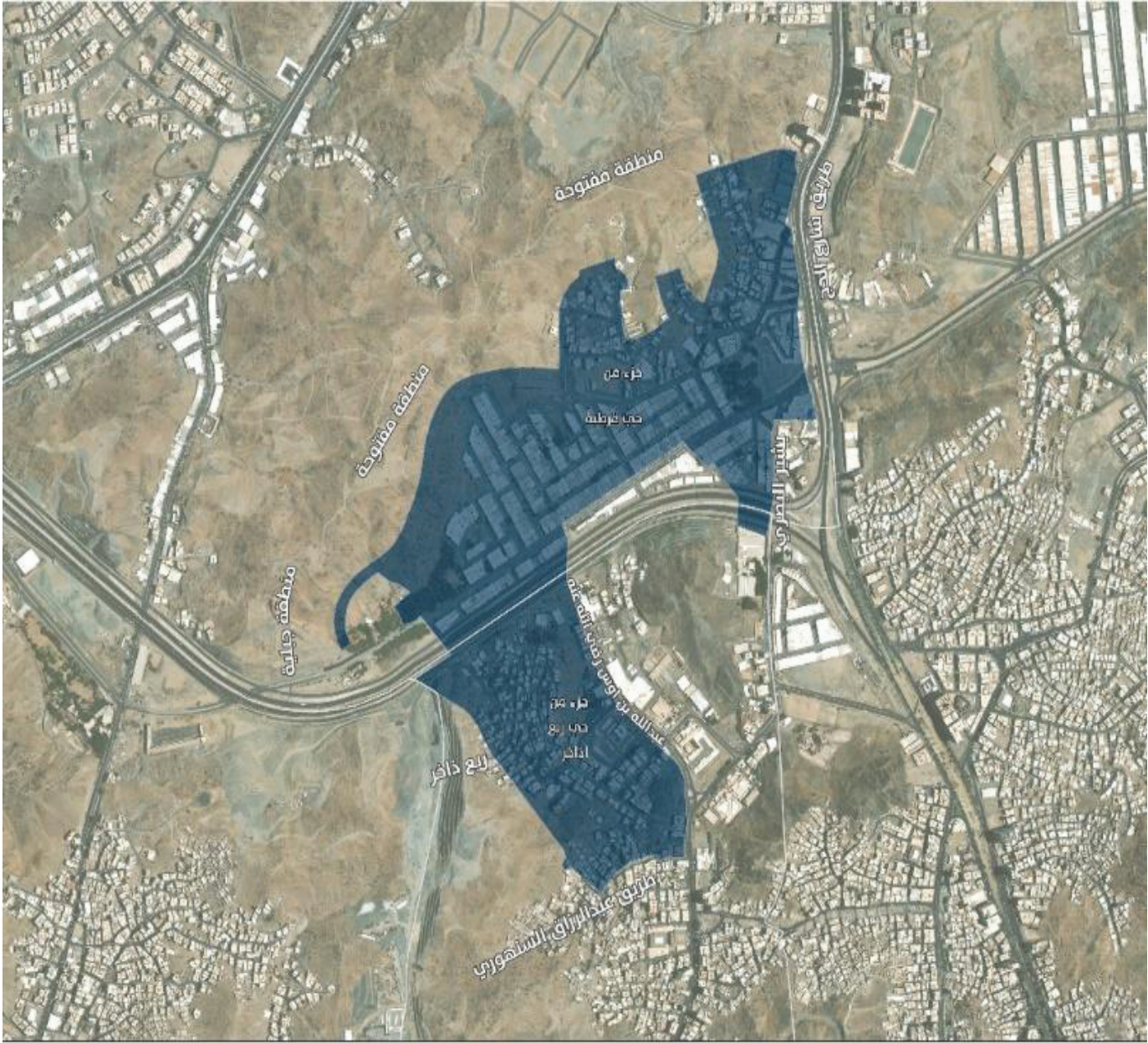
المنطقة العقارية التاسعة والعشرون بعد المائة

| معلومات المنطقة العقارية | |
|---|---|
| المنطقة: مكة المكرمة | المدينة / المحافظة: امارة مكة المكرمة |
| عدد قطع الأراضي حسب المخططات: ١,٠١٥ | تصنيف المنطقة العقارية: منطقة حضرية |
| مساحة المنطقة العقارية: ٠,٩٠٤ كيلومتر مربع | أرقام المخططات: بالمرفقات |
| تاريخ بداية استقبال الطلبات: ٢٠٢٥/١٢/٧م | تاريخ نهاية استقبال الطلبات: ٢٠٢٦/٣/١٢م |
| طريقة استقبال الطلبات: <ul style="list-style-type: none"> عن طريق منصة السجل العقاري. عن طريق مراكز الخدمة. | الجهة المعنية بتوثيق التصرفات العقارية في المنطقة المعلنة: <ul style="list-style-type: none"> السجل العقاري. وزارة العدل. |

موقع وحدود المنطقة العقارية

| |
|--|
| <p>يحدّها شمالاً: منطقة مفتوحة</p> <p>يحدّها شرقاً: طريق شارع الحج</p> <p>يحدّها جنوباً: طريق عبدالرزاق السنهوري</p> <p>يحدّها غرباً: ريع ذاخر</p> |
|--|

خارطة المنطقة العقارية




بيان الأحياء

| المنطقة العقارية | الحي |
|-----------------------------|--------------------|
| التاسعة والعشرون بعد المائة | جزء من حي قرطبة |
| | جزء من حي ريع ذاخر |

إعلان التسجيل العيني في مناطق عقارية بمنطقة مكة المكرمة .. تنمة

المنطقة العقارية الثلاثون بعد المائة

| معلومات المنطقة العقارية | |
|---|---|
| المنطقة: مكة المكرمة | المدينة/ المحافظة: مكة المكرمة |
| عدد قطع الأراضي حسب المخططات: ٣٦٢ | تصنيف المنطقة العقارية: منطقة حضرية |
| مساحة المنطقة العقارية: ٠,٢٩٤ كيلومتر مربع | أرقام المخططات: بالمرفقات |
| تاريخ بداية استقبال الطلبات: ٢٠٢٥/١٢/٧م | تاريخ نهاية استقبال الطلبات: ٢٠٢٦/٣/١٢م |
| طريقة استقبال الطلبات: <ul style="list-style-type: none"> عن طريق منصة السجل العقاري. عن طريق مراكز الخدمة. | الجهة المعنية بتوثيق التصرفات العقارية في المنطقة المعلنة: <ul style="list-style-type: none"> السجل العقاري. وزارة العدل. |
| موقع وحدود المنطقة العقارية | |
| يحدها شمالاً: منطقة مفتوحة يحدها شرقاً: شارع علي بن أبي طالب رضي الله عنه – الدائري الرابع يحدها جنوباً: شارع ٧ النقا الجديد يحدها غرباً: منطقة مفتوحة | |
| خارطة المنطقة العقارية | |
|  | |
| بيان الأحياء | |
| المنطقة العقارية | الحي |
| الثلاثون بعد المائة | جزء من حي النقا الجديد |

إعلان التسجيل العيني في مناطق عقارية بمنطقة مكة المكرمة .. تتم

المنطقة العقارية الحادية والثلاثون بعد المائة

| معلومات المنطقة العقارية | |
|--|--|
| المنطقة: مكة المكرمة | المدينة/ المحافظة: مكة المكرمة |
| عدد قطع الأراضي حسب المخططات: ١١٨ | تصنيف المنطقة العقارية: منطقة حضرية |
| مساحة المنطقة العقارية: ٠,٣٠٩ كيلومتر مربع | أرقام المخططات: بالمرفقات |
| تاريخ بداية استقبال الطلبات: ٢٠٢٥/١٢/٧م | تاريخ نهاية استقبال الطلبات: ٢٠٢٦/٣/١٢م |
| طريقة استقبال الطلبات: • عن طريق منصة السجل العقاري. • عن طريق مراكز الخدمة. | الجهة المعنية بتوثيق التصرفات العقارية في المنطقة المعلنة: • السجل العقاري. • وزارة العدل. |

موقع وحدود المنطقة العقارية

يحدّها شمالاً: طريق مكة جدة القديم
يحدّها شرقاً: وادي المقتلة
يحدّها جنوباً: منطقة مفتوحة
يحدّها غرباً: منطقة مفتوحة

خارطة المنطقة العقارية



بيان الأحياء

| المنطقة العقارية | الحي |
|------------------------------|--------------------|
| الحادية والثلاثون بعد المائة | جزء من حي أم الجود |

إعلان التسجيل العيني في مناطق عقارية بمنطقة مكة المكرمة .. تنمة

المنطقة العقارية الثانية والثلاثون بعد المائة

| معلومات المنطقة العقارية | |
|---|--|
| المنطقة: مكة المكرمة | المدينة/ المحافظة: مكة المكرمة |
| عدد قطع الأراضي حسب المخططات: ٤٥٥ | تصنيف المنطقة العقارية: منطقة حضرية |
| مساحة المنطقة العقارية: ٠,٧٩ كيلومتر مربع | أرقام المخططات: بالمرفقات |
| تاريخ بداية استقبال الطلبات: ٢٠٢٥/١٢/٧م | تاريخ نهاية استقبال الطلبات: ٢٠٢٦/٣/١٢م |
| طريقة استقبال الطلبات: | • عن طريق منصة السجل العقاري. • عن طريق مراكز الخدمة. |
| | • السجل العقاري. • وزارة العدل. |

موقع وحدود المنطقة العقارية

يحدها شمالاً: طريق عثمان بن عفان
 يحدها شرقاً: طريق محمد بن الناعم
 يحدها جنوباً: طريق عبدالله كعكي
 يحدها غرباً: طريق إبراهيم الخليل

خارطة المنطقة العقارية



بيان الأحياء

| المنطقة العقارية | الحي |
|------------------------------|-------------------|
| الثانية والثلاثون بعد المائة | جزء من حي الكعكية |

إعلان التسجيل العيني في مناطق عقارية بمنطقة مكة المكرمة .. تنمة

المنطقة العقارية الثالثة والثلاثون بعد المائة

| معلومات المنطقة العقارية | |
|--|--|
| المنطقة: مكة المكرمة | المدينة / المحافظة: بحرة |
| عدد قطع الأراضي حسب المخططات: ٨,٣٢٦ | تصنيف المنطقة العقارية: منطقة حضرية |
| مساحة المنطقة العقارية: ١٥,٣٠٥ كيلومتراً مربعاً | أرقام المخططات: بالمرفقات |
| تاريخ بداية استقبال الطلبات: ٢٠٢٥/١٢/٧م | تاريخ نهاية استقبال الطلبات: ٢٠٢٦/٣/١٢م |
| طريقة استقبال الطلبات: • عن طريق منصة السجل العقاري. • عن طريق مراكز الخدمة. | الجهة المعنية بتوثيق التصرفات العقارية في المنطقة المعلنة: • السجل العقاري. • وزارة العدل. |
| موقع وحدود المنطقة العقارية | |
| يحدّها شمالاً: منطقة جبلية يحدّها شرقاً: منطقة مفتوحة يحدّها جنوباً: شارع ج ١٣ يحدّها غرباً: شارع جدة ١٨٣ | |
| خارطة المنطقة العقارية | |
| | |
| بيان الأحياء | |
| المنطقة العقارية | الحي |
| الثالثة والثلاثون بعد المائة | حي الفنار |
| | جزء من حي المستقبل |
| | حي الأصالة |
| | |

إعلان التسجيل العيني في مناطق عقارية بمنطقة مكة المكرمة .. تنمة

المنطقة العقارية الرابعة والثلاثون بعد المائة

| معلومات المنطقة العقارية | |
|---|---|
| المنطقة: مكة المكرمة | المدينة/ المحافظة: مكة المكرمة |
| عدد قطع الأراضي حسب المخططات: ٢٦٣ | تصنيف المنطقة العقارية: منطقة حضرية |
| مساحة المنطقة العقارية: ٠,٢٥٩ كيلومتر مربع | أرقام المخططات: بالمرفقات |
| تاريخ بداية استقبال الطلبات: ٢٠٢٥/١٢/٧م | تاريخ نهاية استقبال الطلبات: ٢٠٢٦/٣/١٢م |
| طريقة استقبال الطلبات: <ul style="list-style-type: none"> عن طريق منصة السجل العقاري. عن طريق مراكز الخدمة. | الجهة المعنية بتوثيق التصرفات العقارية في المنطقة المعلنة: <ul style="list-style-type: none"> السجل العقاري. وزارة العدل. |

موقع وحدود المنطقة العقارية

يحدها شمالاً: طريق أحمد البجلي
 يحدها شرقاً: مخرج طريق الليث
 يحدها جنوباً: طريق الليث
 يحدها غرباً: منطقة مفتوحة

خارطة المنطقة العقارية




بيان الأحياء

| المنطقة العقارية | الحي |
|------------------------------|------------------------|
| الرابعة والثلاثون بعد المائة | جزء من حي الغزة الجديد |

إعلان التسجيل العيني في مناطق عقارية بمنطقة مكة المكرمة .. تنمة


المنطقة العقارية الخامسة والثلاثون بعد المائة

| معلومات المنطقة العقارية | |
|---|--|
| المنطقة: مكة المكرمة | المدينة/ المحافظة: مكة المكرمة |
| عدد قطع الأراضي حسب المخططات: ١٣٤ | تصنيف المنطقة العقارية: منطقة حضرية |
| مساحة المنطقة العقارية: ٠,٢٧١ كيلومتر مربع | أرقام المخططات: بالمرفقات |
| تاريخ بداية استقبال الطلبات: ٢٠٢٥/١٢/٧م | تاريخ نهاية استقبال الطلبات: ٢٠٢٦/٣/١٢م |
| طريقة استقبال الطلبات: • عن طريق منصة السجل العقاري. • عن طريق مراكز الخدمة. | الجهة المعنية بتوثيق التصرفات العقارية في المنطقة المعلنة: • السجل العقاري. • وزارة العدل. |
| موقع وحدود المنطقة العقارية | |
| يحدّها شمالاً: منطقة جبلية يحدّها شرقاً: شارع دار الفضاء ومنطقة جبلية يحدّها جنوباً: طريق الفل يحدّها غرباً: منطقة جبلية | |
| خارطة المنطقة العقارية | |
|  | |

| بيان الأحياء | |
|------------------------------|-------------------|
| المنطقة العقارية | الحي |
| الخامسة والثلاثون بعد المائة | جزء من حي كدي |
| | جزء من حي الهجرة |
| | جزء من حي السنابل |

إعلان التسجيل العيني في مناطق عقارية بمنطقة مكة المكرمة .. تنمة

المنطقة العقارية السادسة والثلاثون بعد المائة

| معلومات المنطقة العقارية | |
|---|---|
| المنطقة: مكة المكرمة | المدينة/ المحافظة: مكة المكرمة |
| عدد قطع الأراضي حسب المخططات: ٢٦ | تصنيف المنطقة العقارية: منطقة حضرية |
| مساحة المنطقة العقارية: ١,٩٢١ كيلومتر مربع | أرقام المخططات: بالمرفقات |
| تاريخ بداية استقبال الطلبات: ٢٠٢٥/١٢/٧م | تاريخ نهاية استقبال الطلبات: ٢٠٢٦/٣/١٢م |
| طريقة استقبال الطلبات: <ul style="list-style-type: none"> عن طريق منصة السجل العقاري. عن طريق مراكز الخدمة. | الجهة المعنية بتوثيق التصرفات العقارية في المنطقة المعلنة: <ul style="list-style-type: none"> السجل العقاري. وزارة العدل. |
| موقع وحدود المنطقة العقارية | |
| يحدها شمالاً: منطقة مفتوحة يحدها شرقاً: جبل الضياع يحدها جنوباً: شارع محلي يحدها غرباً: طريق جسر وادي العشر | |
| خارطة المنطقة العقارية | |
|  | |
| بيان الأحياء | |
| المنطقة العقارية | الحي |
| السادسة والثلاثون بعد المائة | جزء من حي وادي جليل |

إعلان التسجيل العيني في مناطق عقارية بمنطقة مكة المكرمة .. تنمة

المنطقة العقارية السابعة والثلاثون بعد المائة

| معلومات المنطقة العقارية | |
|---|--|
| المنطقة: مكة المكرمة | المدينة/ المحافظة: مكة المكرمة |
| عدد قطع الأراضي حسب المخططات: ٧,١٢٠ | تصنيف المنطقة العقارية: منطقة حضرية |
| مساحة المنطقة العقارية: ١٢,٠٢٢ كيلومتراً مربعاً | أرقام المخططات: بالمرفقات |
| تاريخ بداية استقبال الطلبات: ٢٠٢٥/١٢/٧م | تاريخ نهاية استقبال الطلبات: ٢٠٢٦/٣/١٢م |
| طريقة استقبال الطلبات: • عن طريق منصة السجل العقاري. • عن طريق مراكز الخدمة. | الجهة المعنية بتوثيق التصرفات العقارية في المنطقة المعلنة: • السجل العقاري. • وزارة العدل. |
| موقع وحدود المنطقة العقارية | |
| يحدّها شمالاً: طريق الأمير محمد بن سلمان بن عبدالعزيز يحدّها شرقاً: شارع الشيخ محمد بن جبير يحدّها جنوباً: شارع الدكتور عبدالقادر كوشك يحدّها غرباً: طريق علي بن أبي طالب رضي الله عنه | |
| خارطة المنطقة العقارية | |
| | |
| بيان الأحياء | |
| المنطقة العقارية | الحي |
| السابعة والثلاثون بعد المائة | حي الملك فهد |

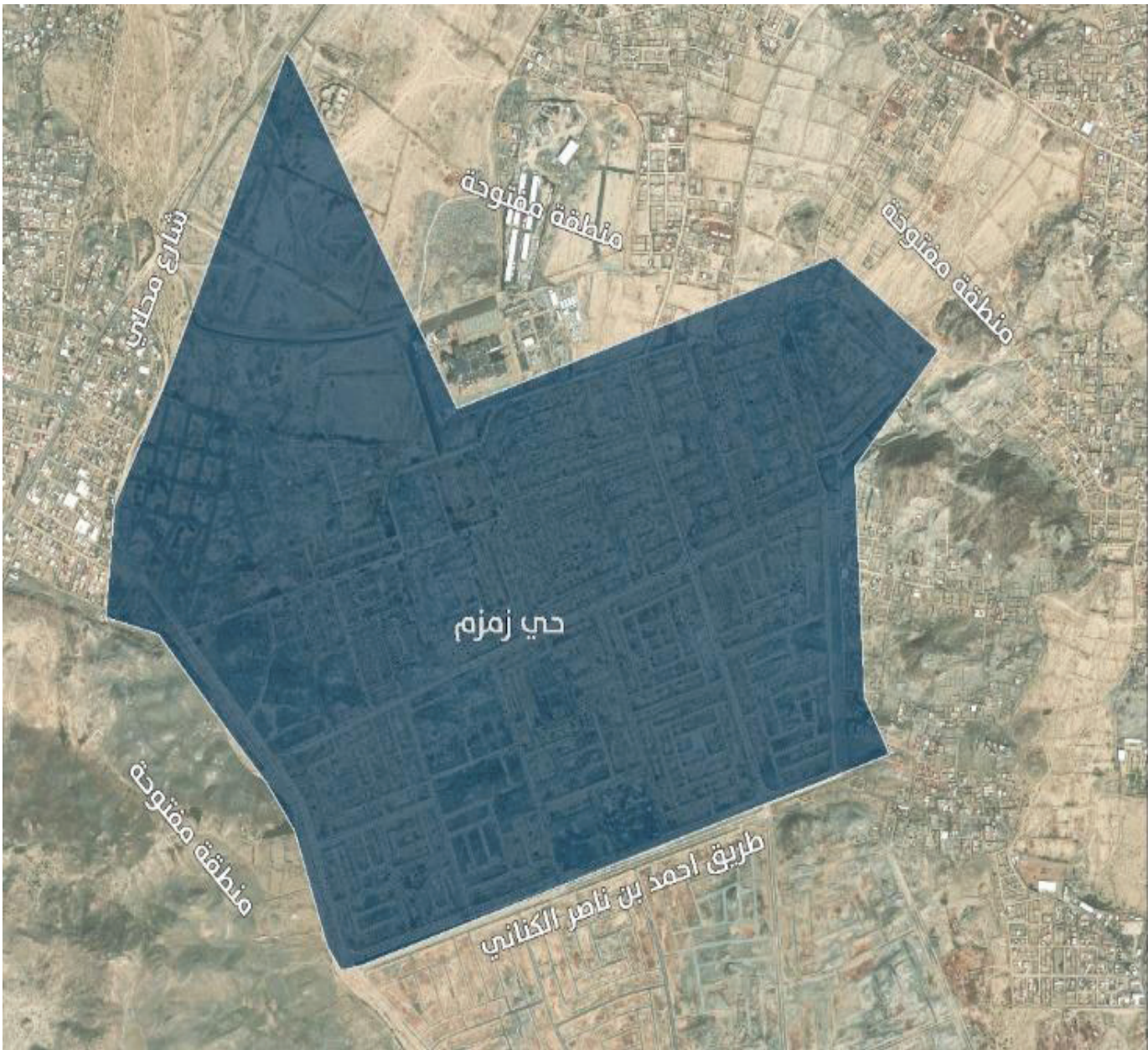
إعلان التسجيل العيني في مناطق عقارية بمنطقة مكة المكرمة .. تنمة

المنطقة العقارية الثامنة والثلاثون بعد المائة

| معلومات المنطقة العقارية | |
|---|---|
| المنطقة: مكة المكرمة | المدينة/ المحافظة: مكة المكرمة |
| عدد قطع الأراضي حسب المخططات: ٤,١٢٣ | تصنيف المنطقة العقارية: منطقة حضرية |
| مساحة المنطقة العقارية: ٦,٦٦٥ كيلومترات مربعة | أرقام المخططات: بالمرفقات |
| تاريخ بداية استقبال الطلبات: ٢٠٢٥/١٢/٧م | تاريخ نهاية استقبال الطلبات: ٢٠٢٦/٣/١٢م |
| طريقة استقبال الطلبات: <ul style="list-style-type: none"> عن طريق منصة السجل العقاري. عن طريق مراكز الخدمة. | الجهة المعنية بتوثيق التصرفات العقارية في المنطقة المعلنة: <ul style="list-style-type: none"> السجل العقاري. وزارة العدل. |

| موقع وحدود المنطقة العقارية |
|--|
| يحدها شمالاً: شارع محلي يحدها شرقاً: منطقة مفتوحة يحدها جنوباً: طريق أحمد بن ناصر الكناني يحدها غرباً: منطقة مفتوحة |

| خارطة المنطقة العقارية |
|------------------------|
|------------------------|



| بيان الأحياء | |
|------------------------------|---------|
| المنطقة العقارية | الحي |
| الثامنة والثلاثون بعد المائة | حي زمزم |


إعلان التسجيل العيني في مناطق عقارية بمنطقة مكة المكرمة .. تنمة

المنطقة العقارية التاسعة والثلاثون بعد المائة

| معلومات المنطقة العقارية | |
|--|--|
| المنطقة: مكة المكرمة | المدينة/ المحافظة: مكة المكرمة |
| عدد قطع الأراضي حسب المخططات: ٤,٧٩٦ | تصنيف المنطقة العقارية: منطقة حضرية |
| مساحة المنطقة العقارية: ١٩,٦٨٩ كيلومتراً مربعاً | أرقام المخططات: بالمرفقات |
| تاريخ بداية استقبال الطلبات: ٢٠٢٥/١٢/٧م | تاريخ نهاية استقبال الطلبات: ٢٠٢٦/٣/١٢م |
| طريقة استقبال الطلبات: • عن طريق منصة السجل العقاري. • عن طريق مراكز الخدمة. | الجهة المعنية بتوثيق التصرفات العقارية في المنطقة المعلنة: • السجل العقاري. • وزارة العدل. |
| موقع وحدود المنطقة العقارية | |
| يحدّها شمالاً: طريق الأمير سلطان بن عبدالعزيز يحدّها شرقاً: العابدية يحدّها جنوباً: شارع ١ الحسينية ١ يحدّها غرباً: شارع ذات النطاقين | |
| خارطة المنطقة العقارية | |
| | |
| بيان الأحياء | |
| المنطقة العقارية | الحي |
| التاسعة والثلاثون بعد المائة | جزء من حي العوالي |

إعلان التسجيل العيني في مناطق عقارية بمنطقة مكة المكرمة .. تنمة

المنطقة العقارية الأربعون بعد المائة

| معلومات المنطقة العقارية | |
|---|---|
| المنطقة: مكة المكرمة | المدينة/ المحافظة: مكة المكرمة |
| عدد قطع الأراضي حسب المخططات: ٣,٠١٧ | تصنيف المنطقة العقارية: منطقة حضرية |
| مساحة المنطقة العقارية: ٢٩,٠٩٩ كيلومتراً مربعاً | أرقام المخططات: بالمرفقات |
| تاريخ بداية استقبال الطلبات: ٢٠٢٥/١٢/٧م | تاريخ نهاية استقبال الطلبات: ٢٠٢٦/٣/١٢م |
| طريقة استقبال الطلبات: <ul style="list-style-type: none"> عن طريق منصة السجل العقاري. عن طريق مراكز الخدمة. | الجهة المعنية بتوثيق التصرفات العقارية في المنطقة المعلنة: <ul style="list-style-type: none"> السجل العقاري. وزارة العدل. |
| موقع وحدود المنطقة العقارية | |
| يحدها شمالاً: جبال القشع يحدها شرقاً: طريق إبراهيم الخليل يحدها جنوباً: طريق الخواجات يحدها غرباً: منطقة مفتوحة | |
| خارطة المنطقة العقارية | |
|  | |
| بيان الأحياء | |
| المنطقة العقارية | الحي |
| الأربعون بعد المائة | جزء من حي شعيب عامر الجديد |
| | جزء من حي القرارة الجديد |
| | جزء من حي المدعى الجديد |

إعلان التسجيل العيني في مناطق عقارية بمنطقة مكة المكرمة .. تنمة

المنطقة العقارية الحادية والأربعون بعد المائة

| معلومات المنطقة العقارية | |
|--|--|
| المنطقة: مكة المكرمة | المدينة/ المحافظة: مكة المكرمة |
| عدد قطع الأراضي حسب المخططات: ٧,٠٣٩ | تصنيف المنطقة العقارية: منطقة حضرية |
| مساحة المنطقة العقارية: ٩,٣٢٣ كيلومترات مربعة | أرقام المخططات: بالمرفقات |
| تاريخ بداية استقبال الطلبات: ٢٠٢٥/١٢/٧م | تاريخ نهاية استقبال الطلبات: ٢٠٢٦/٣/١٢م |
| طريقة استقبال الطلبات: • عن طريق منصة السجل العقاري. • عن طريق مراكز الخدمة. | الجهة المعنية بتوثيق التصرفات العقارية في المنطقة المعلنة: • السجل العقاري. • وزارة العدل. |

| موقع وحدود المنطقة العقارية |
|--|
| يحدها شمالاً: طريق ١٢ طوى يحدها شرقاً: منطقة مفتوحة يحدها جنوباً: طريق الليث يحدها غرباً: طريق الخواجات |

| خارطة المنطقة العقارية |
|------------------------|
|------------------------|



| بيان الأحياء | |
|------------------------------|-------------------|
| المنطقة العقارية | الحي |
| الحادية والأربعون بعد المائة | جزء من حي الشميسي |

| | |
|--|---|
| ثانياً: تحديد توثيق التصرفات العقارية بعد إعلان المناطق العقارية من خلال وزارة العدل والهيئة العامة للعقار (السجل العقاري) خلال فترة التسجيل، ويتم إيقاف توثيق التصرفات العقارية بعد انتهاء مدة الإعلان للمنطقة العقارية من قبل وزارة العدل وينقل الاختصاص للهيئة بعدها. | مستندات خلال المدة المحددة لاستقبال الطلبات من خلال الرابط الآتي: eservices.rer.sa |
| ثالثاً: تبليغ وزارة العدل بتوثيق التصرفات العقارية خلال فترة الإعلان. | سادساً: يُنشر هذا القرار في الجريدة الرسمية، وإحدى الصحف اليومية التي تصدر في منطقة العقار، وعبر المنصة الإلكترونية للسجل العقاري، وحسابات الهيئة العامة للعقار في مواقع التواصل، وعلى اللوحات في مداخل المنطقة العقارية. |
| رابعاً: الكتابة لوزارة العدل بالتعميم على كتابات العدل بنقل توثيق التصرفات العقارية بعد انتهاء مدة إعلان المناطق العقارية إلى الهيئة العامة للعقار. | سابعاً: يُبلِّغ هذا القرار لكافة الجهات ذات العلاقة بالتسجيل العيني الأول للعقار. |
| خامساً: على ذوي الشأن من مَلاك وأصحاب الحقوق المتعلقة بهذه المناطق العقارية تقديم طلبات التسجيل العيني الأول للعقار من خلال المنصة الإلكترونية للسجل العقاري أو مراكز الخدمة وإرفاق كل ما يثبت أملكهم وحقوقهم من | والله الموفق. |
| | الرئيس التنفيذي عبدالله بن سعود الحماد |

قرار الرئيس التنفيذي للهيئة العامة للعقار رقم (٣٩٣٣...٤٧) وتاريخ ١٤٤٧/٠٦/٠٣هـ

إعلان التسجيل العيني في مناطق عقارية بمنطقة الرياض

إنَّ الرئيس التنفيذي للهيئة العامة للعقار
بناءً على الصلاحيات المخولة له نظاماً

وبعد الاطلاع على الفقرة (١) من المادة الثالثة، والمادة السابعة من نظام التسجيل العيني للعقار، الصادر
بالمرسوم الملكي رقم (م/٩١) وتاريخ ١٤٤٣/٩/١٩هـ
وبعد الاطلاع على الفقرة (ب) من البند (١) من المادة الثانية، والمادة الحادية عشرة من اللائحة التنفيذية
لنظام التسجيل العيني للعقار، الصادرة بقرار مجلس الإدارة رقم (١٠/٢٠/ت/٢٢) وتاريخ ١٤٤٤/١/٢٧هـ
وبعد الاطلاع على محضر اللجنة العليا للتسجيل العيني للعقار رقم (١٠) وتاريخ ١٤٤٦/١١/٢٧هـ، المتضمن
اقتراح الأحياء الواقعة في المناطق العقارية في منطقة الرياض.
يقرر ما يلي:

أولاً: الموافقة على إعلان التسجيل العيني في المناطق العقارية في منطقة الرياض: (السادسة والسبعون بعد
المائة، السابعة والسبعون بعد المائة، الثامنة والسبعون بعد المائة، التاسعة والسبعون بعد المائة، الثمانون

المنطقة العقارية السادسة والسبعون بعد المائة

| معلومات المنطقة العقارية | |
|--|--|
| المنطقة: الرياض | المدينة/ المحافظة: الخرج |
| عدد قطع الأراضي حسب المخططات: ٦٠٥ | تصنيف المنطقة العقارية: أخرى |
| مساحة المنطقة العقارية: ٢٣٨,٢٤٧ كيلومتراً مربعاً | أرقام المخططات: بالمرفقات |
| تاريخ بداية استقبال الطلبات: ٢٠٢٥/١٢/٧م | تاريخ نهاية استقبال الطلبات: ٢٠٢٦/٣/١٢م |
| طريقة استقبال الطلبات: • عن طريق منصة السجل العقاري. • عن طريق مراكز الخدمة. | الجهة المعنية بتوثيق التصرفات العقارية في المنطقة المعلنة: • السجل العقاري. • وزارة العدل. |

موقع وحدود المنطقة العقارية

يحدها شمالاً: وادي حنيفة ومزارع الوادي
يحدها شرقاً: طريق الشاكر الشافعي وطريق الدلم وطريق الرياض الخرج
يحدها جنوباً: مزارع المحمدية وقويد نساح الجنوبي
يحدها غرباً: ظهرة القويد

خارطة المنطقة العقارية



بيان الأحياء

| المنطقة العقارية | الحي |
|-----------------------------|-----------------|
| السادسة والسبعون بعد المائة | جزء من حي فرزان |

إعلان التسجيل العيني في مناطق عقارية بمنطقة الرياض .. تتمه

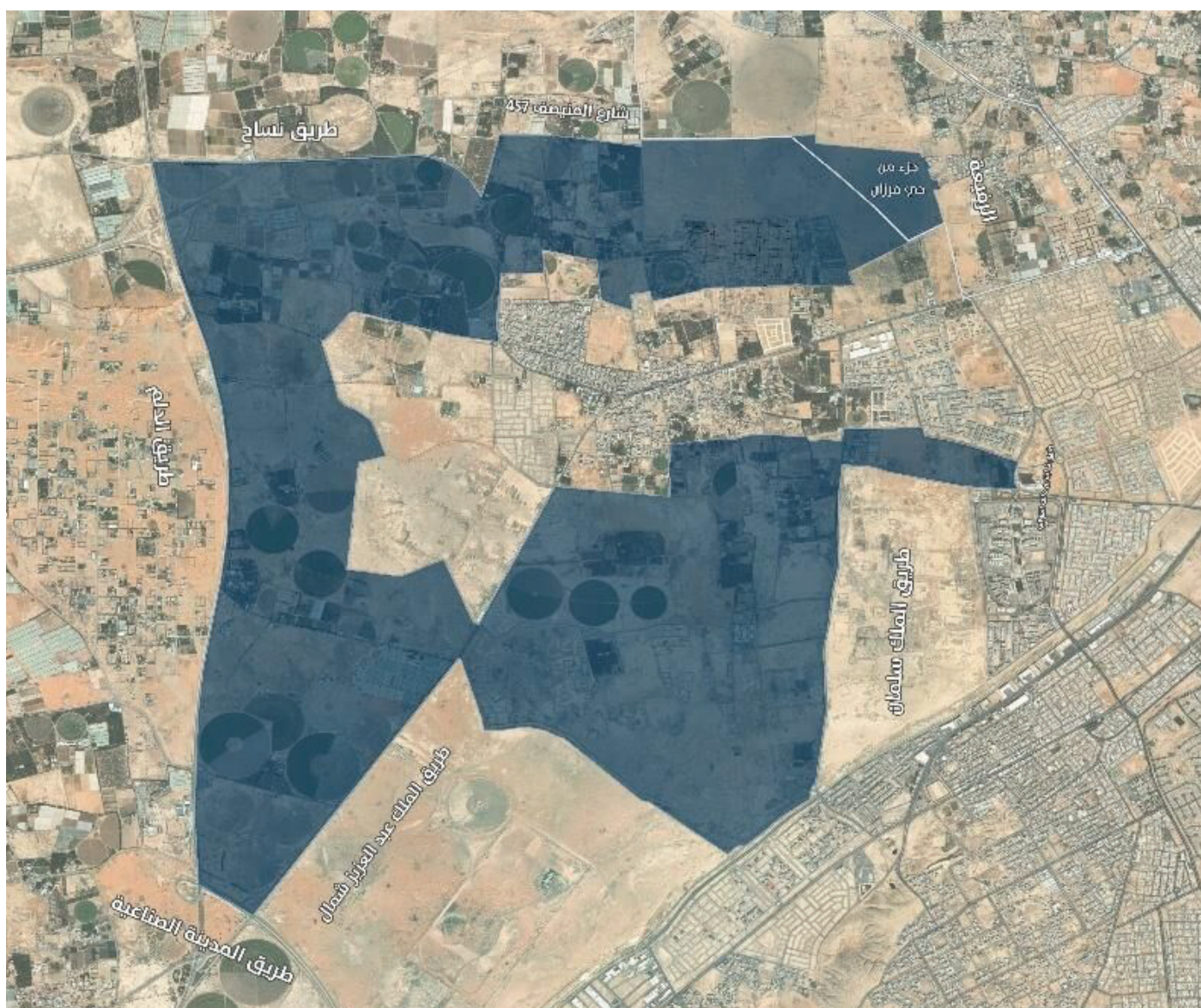
المنطقة العقارية السابعة والسبعون بعد المائة

| معلومات المنطقة العقارية | |
|--|--|
| المدينة/ المحافظة: الخرج | المنطقة: الرياض |
| تصنيف المنطقة العقارية: أخرى | عدد قطع الأراضي حسب المخططات: ٦٢٣ |
| أرقام المخططات: بالمرفقات | مساحة المنطقة العقارية: ٤٠,٠٦٢ كيلومتراً مربعاً |
| تاريخ نهاية استقبال الطلبات: ٢٠٢٦/٣/١٢م | تاريخ بداية استقبال الطلبات: ٢٠٢٥/١٢/٧م |
| الجهة المعنية بتوثيق التصرفات العقارية في المنطقة المعلنة: • السجل العقاري. • وزارة العدل. | طريقة استقبال الطلبات: • عن طريق منصة السجل العقاري. • عن طريق مراكز الخدمة. |

موقع وحدود المنطقة العقارية

يحدّها شمالاً: شارع المنيصف ٤٥٧ وطريق نساح
يحدّها شرقاً: طريق تعلبة بن مالك القرظي وطريق الملك سلمان والرفيعة
يحدّها جنوباً: طريق الملك عبدالعزيز شمال
يحدّها غرباً: طريق الدلم

خارطة المنطقة العقارية



بيان الأحياء

| المنطقة العقارية | الحي |
|-----------------------------|-----------------|
| السابعة والسبعون بعد المائة | جزء من حي فرزان |

إعلان التسجيل العيني في مناطق عقارية بمنطقة الرياض .. تنمة

المنطقة العقارية الثامنة والسبعون بعد المائة

| معلومات المنطقة العقارية | |
|--|--|
| المنطقة: الرياض | المدينة / المحافظة: الدلم |
| عدد قطع الأراضي حسب المخططات: ٤,٥٦٤ | تصنيف المنطقة العقارية: أخرى |
| مساحة المنطقة العقارية: ١٥٢٨,٠٢١ كيلومتراً مربعاً | أرقام المخططات: بالمرفقات |
| تاريخ بداية استقبال الطلبات: ٢٠٢٥/١٢/٧م | تاريخ نهاية استقبال الطلبات: ٢٠٢٦/٣/١٢م |
| طريقة استقبال الطلبات: • عن طريق منصة السجل العقاري. • عن طريق مراكز الخدمة. | الجهة المعنية بتوثيق التصرفات العقارية في المنطقة المعلنة: • السجل العقاري. • وزارة العدل. |
| موقع وحدود المنطقة العقارية | |
| يحدها شمالاً: وادي نساح ومزارع آل حشر يحدها شرقاً: طريق الدلم ودحلة أم طليح ورجم خويوير يحدها جنوباً: وادي نعيم الشمالي وريع المحسن يحدها غرباً: شعيب ذوبان وشعيب العجماء ووادي السوط | |
| خارطة المنطقة العقارية | |
|  | |
| بيان الأحياء | |
| المنطقة العقارية | الحي |
| الثامنة والسبعون بعد المائة | بدون اسم حي |

إعلان التسجيل العيني في مناطق عقارية بمنطقة الرياض .. تتمه

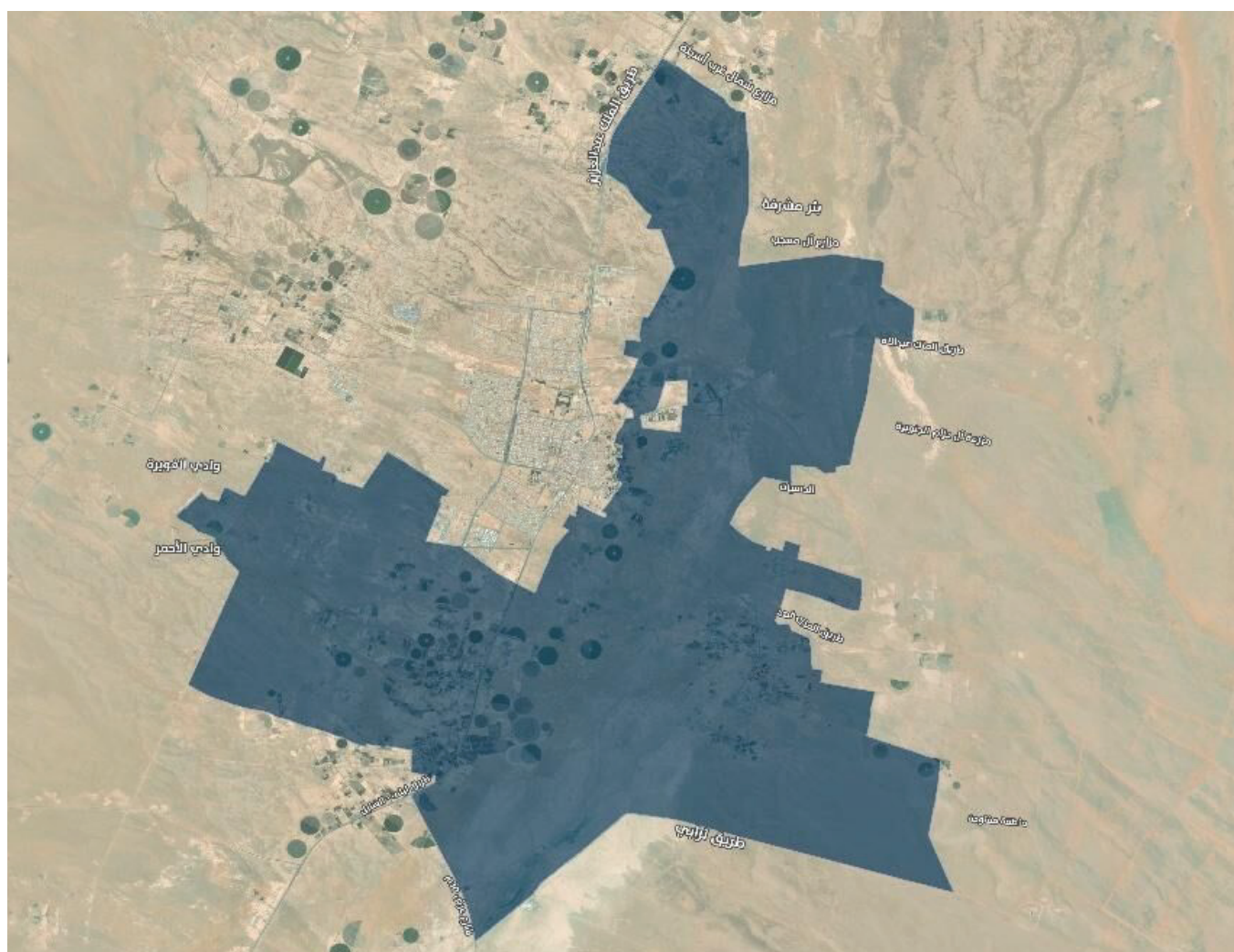
المنطقة العقارية التاسعة والسبعون بعد المائة

| معلومات المنطقة العقارية | |
|--|--|
| المنطقة: الرياض | المدينة/ المحافظة: الأفلاج |
| عدد قطع الأراضي حسب المخططات: ٢١٦ | تصنيف المنطقة العقارية: أخرى |
| مساحة المنطقة العقارية: ٢٣٩,٢٥ كيلومتراً مربعاً | أرقام المخططات: بالمرفقات |
| تاريخ بداية استقبال الطلبات: ٢٠٢٥/١٢/٧م | تاريخ نهاية استقبال الطلبات: ٢٠٢٦/٣/١٢م |
| طريقة استقبال الطلبات: • عن طريق منصة السجل العقاري. • عن طريق مراكز الخدمة. | الجهة المعنية بتوثيق التصرفات العقارية في المنطقة المعلنة: • السجل العقاري. • وزارة العدل. |

موقع وحدود المنطقة العقارية

يحدّها شمالاً: شارع شمال غرب أسيلة
يحدّها شرقاً: منطقة مفتوحة
يحدّها جنوباً: شارع عرض ٣٠م وطريق ترايبي
يحدّها غرباً: طريق الملك عبدالعزيز ووادي الأحمر

خارطة المنطقة العقارية



بيان الأحياء

| المنطقة العقارية | الحي |
|-----------------------------|-------------|
| التاسعة والسبعون بعد المائة | بدون اسم حي |

إعلان التسجيل العيني في مناطق عقارية بمنطقة الرياض .. تنمة

المنطقة العقارية الثمانون بعد المائة

| معلومات المنطقة العقارية | |
|---|---|
| المنطقة: الرياض | المدينة/ المحافظة: الأفلاج |
| عدد قطع الأراضي حسب المخططات: ٣١٦ | تصنيف المنطقة العقارية: أخرى |
| مساحة المنطقة العقارية: ٤٤,٢٧ كيلومتراً مربعاً | أرقام المخططات: بالمرفقات |
| تاريخ بداية استقبال الطلبات: ٢٠٢٥/١٢/٧م | تاريخ نهاية استقبال الطلبات: ٢٠٢٦/٣/١٢م |
| طريقة استقبال الطلبات: <ul style="list-style-type: none"> عن طريق منصة السجل العقاري. عن طريق مراكز الخدمة. | الجهة المعنية بتوثيق التصرفات العقارية في المنطقة المعلنة: <ul style="list-style-type: none"> السجل العقاري. وزارة العدل. |

موقع وحدود المنطقة العقارية

يحدها شمالاً: منطقة مفتوحة
 يحدها شرقاً: طريق الملك عبدالعزيز
 يحدها جنوباً: طريق الملك فهد ومنطقة مفتوحة
 يحدها غرباً: منطقة مفتوحة

خارطة المنطقة العقارية



بيان الأحياء

| المنطقة العقارية | الحي |
|---------------------|-------------|
| الثمانون بعد المائة | بدون اسم حي |

إعلان التسجيل العيني في مناطق عقارية بمنطقة الرياض .. تنمة

المنطقة العقارية الحادية والثمانون بعد المائة


| معلومات المنطقة العقارية | |
|--|--|
| المنطقة: الرياض | المدينة / المحافظة: القويعية |
| عدد قطع الأراضي حسب المخططات: ٦١٠ | تصنيف المنطقة العقارية: أخرى |
| مساحة المنطقة العقارية: ٢٠٠,٦٤٨ كيلومتر مربع | أرقام المخططات: بالمرفقات |
| تاريخ بداية استقبال الطلبات: ٢٠٢٥/١٢/٧م | تاريخ نهاية استقبال الطلبات: ٢٠٢٦/٣/١٢م |
| طريقة استقبال الطلبات: <ul style="list-style-type: none">عن طريق منصة السجل العقاري.عن طريق مراكز الخدمة. | الجهة المعنية بتوثيق التصرفات العقارية في المنطقة المعلنة: <ul style="list-style-type: none">السجل العقاري.وزارة العدل. |
| موقع وحدود المنطقة العقارية | |
| يحدّها شمالاً: وادي الخنقة وشعيب أم سلم يحدّها شرقاً: طريق الملك فيصل يحدّها جنوباً: طريق الملك عبدالعزيز يحدّها غرباً: شعيب أم مرخ والقوسه وجزالاء | |
| خارطة المنطقة العقارية | |
| | |
| بيان الأحياء | |
| المنطقة العقارية | الحي |
| الحادية والثمانون بعد المائة | بدون اسم حي |

المنطقة العقارية الثانية والثمانون بعد المائة

| معلومات المنطقة العقارية | |
|---|--|
| المنطقة: الرياض | المدينة / المحافظة: القويعية |
| عدد قطع الأراضي حسب المخططات: ٥٢٣ | تصنيف المنطقة العقارية: منطقة حضرية |
| مساحة المنطقة العقارية: ٨٥,٩١٣ كيلومتراً مربعاً | أرقام المخططات: بالمرقات |
| تاريخ بداية استقبال الطلبات: ٢٠٢٥/١٢/٧م | تاريخ نهاية استقبال الطلبات: ٢٠٢٦/٣/١٢م |
| طريقة استقبال الطلبات: • عن طريق منصة السجل العقاري. • عن طريق مراكز الخدمة. | الجهة المعنية بتوثيق التصرفات العقارية في المنطقة المعلنة: • السجل العقاري. • وزارة العدل. |
| موقع وحدود المنطقة العقارية | |
| يحدها شمالاً: طريق الملك فهد بن عبدالعزيز يحدها شرقاً: منطقة مفتوحة ومزرعة الحدباء يحدها جنوباً: مزرعة بن تركي يحدها غرباً: منطقة مفتوحة | |
| خارطة المنطقة العقارية | |
| | |
| بيان الأحياء | |
| المنطقة العقارية | الحي |
| الثانية والثمانون بعد المائة | بدون اسم حي |

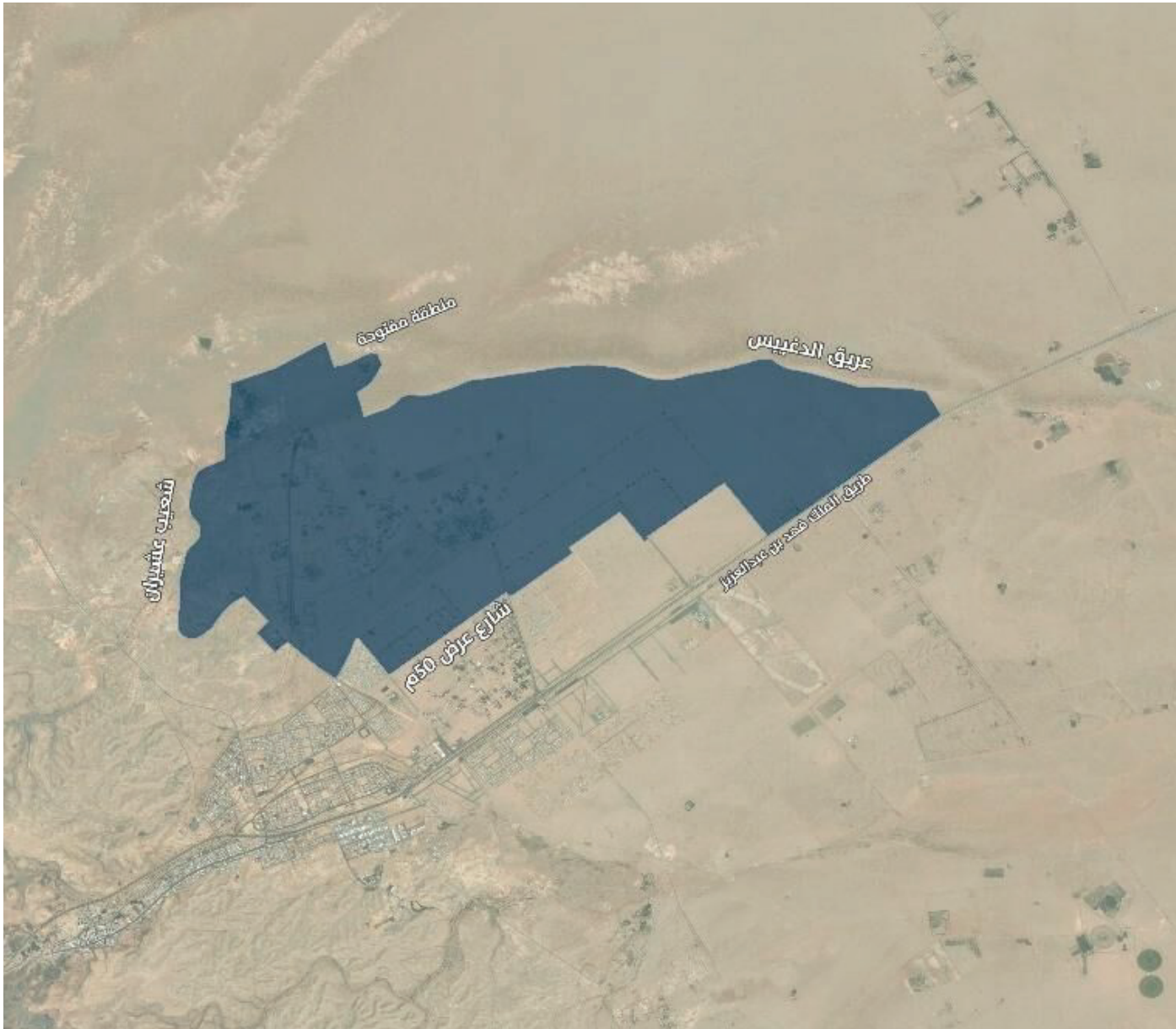
إعلان التسجيل العيني في مناطق عقارية بمنطقة الرياض .. تنمة

المنطقة العقارية الثالثة والثمانون بعد المائة

| معلومات المنطقة العقارية | |
|--|--|
| المنطقة: الرياض | المدينة / المحافظة: القويعية |
| عدد قطع الأراضي حسب المخططات: ١٠٠ | تصنيف المنطقة العقارية: منطقة حضرية |
| مساحة المنطقة العقارية: ٠,٨٢٦ كيلومتر مربع | أرقام المخططات: بالمرفقات |
| تاريخ بداية استقبال الطلبات: ٢٠٢٥/١٢/٧م | تاريخ نهاية استقبال الطلبات: ٢٠٢٦/٣/١٢م |
| <ul style="list-style-type: none"> عن طريق منصة السجل العقاري. عن طريق مراكز الخدمة. | <ul style="list-style-type: none"> الجهة المعنية بتوثيق التصرفات العقارية في المنطقة المعلنة: السجل العقاري. وزارة العدل. |
| موقع وحدود المنطقة العقارية | |
| <p>يحدها شمالاً: طريق الملك سلمان بن عبدالعزيز</p> <p>يحدها شرقاً: شارع الأمير سلطان بن عبدالعزيز</p> <p>يحدها جنوباً: طريق الملك فهد بن عبدالعزيز</p> <p>يحدها غرباً: طريق الملك سعود</p> | |
| خارطة المنطقة العقارية | |
|  | |
| بيان الأحياء | |
| المنطقة العقارية | الحي |
| الثالثة والثمانون بعد المائة | بدون اسم حي |

إعلان التسجيل العيني في مناطق عقارية بمنطقة الرياض .. تنمة

المنطقة العقارية الرابعة والثمانون بعد المائة

| معلومات المنطقة العقارية | |
|--|--|
| المنطقة: الرياض | المدينة/ المحافظة: القويعية |
| عدد قطع الأراضي حسب المخططات: ٥٢٢ | تصنيف المنطقة العقارية: منطقة حضرية |
| مساحة المنطقة العقارية: ٦٤,٠٦٨ كيلومتراً مربعاً | أرقام المخططات: بالمرفقات |
| تاريخ بداية استقبال الطلبات: ٢٠٢٥/١٢/٧م | تاريخ نهاية استقبال الطلبات: ٢٠٢٦/٣/١٢م |
| طريقة استقبال الطلبات: <ul style="list-style-type: none">عن طريق منصة السجل العقاري.عن طريق مراكز الخدمة. | الجهة المعنية بتوثيق التصرفات العقارية في المنطقة المعلنة: <ul style="list-style-type: none">السجل العقاري.وزارة العدل. |
| موقع وحدود المنطقة العقارية | |
| يحدها شمالاً: منطقة مفتوحة يحدها شرقاً: عريق الدغيبس يحدها جنوباً: طريق الملك فهد بن عبدالعزيز يحدها غرباً: شعيب عشرين | |
| خارطة المنطقة العقارية | |
|  | |
| بيان الأحياء | |
| المنطقة العقارية | الحي |
| الرابعة والثمانون بعد المائة | بدون اسم حي |

إعلان التسجيل العيني في مناطق عقارية بمنطقة الرياض .. تنمة

المنطقة العقارية الخامسة والثمانون بعد المائة

| معلومات المنطقة العقارية | |
|--|--|
| المنطقة: الرياض | المدينة / المحافظة: القويعة |
| عدد قطع الأراضي حسب المخططات: ١,٣٠٠ | تصنيف المنطقة العقارية: منطقة حضرية |
| مساحة المنطقة العقارية: ٩٤,١٤٥ كيلومتراً مربعاً | أرقام المخططات: بالمرفقات |
| تاريخ بداية استقبال الطلبات: ٢٠٢٥/١٢/٧م | تاريخ نهاية استقبال الطلبات: ٢٠٢٦/٣/١٢م |
| طريقة استقبال الطلبات: <ul style="list-style-type: none">عن طريق منصة السجل العقاري.عن طريق مراكز الخدمة. | الجهة المعنية بتوثيق التصرفات العقارية في المنطقة المعلنة: <ul style="list-style-type: none">السجل العقاري.وزارة العدل. |

موقع وحدود المنطقة العقارية

يحدّها شمالاً: شعيب المحوى
يحدّها شرقاً: منطقة مفتوحة
يحدّها جنوباً: طريق الملك عبدالعزيز
يحدّها غرباً: آبار الحي

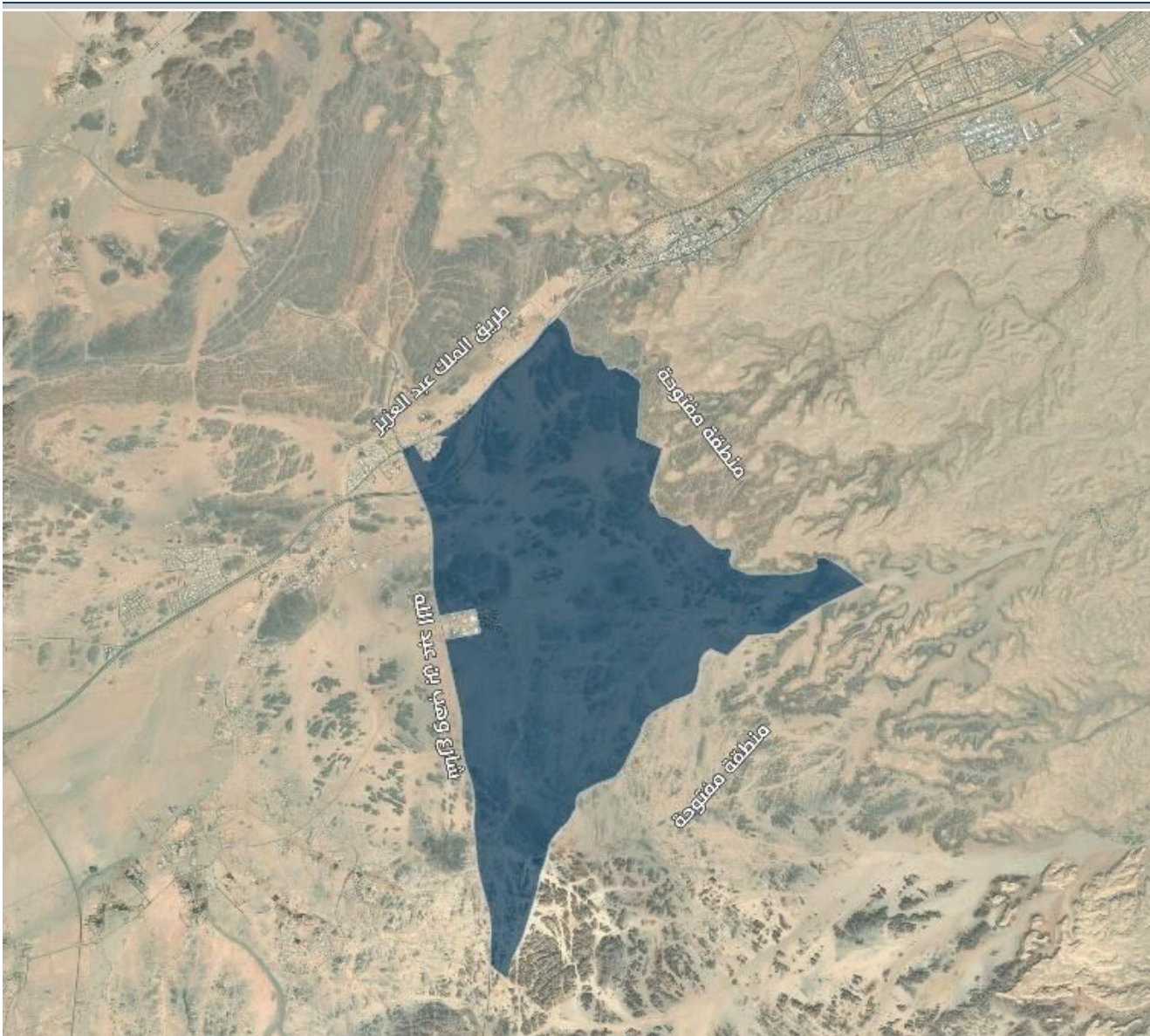
خارطة المنطقة العقارية



| بيان الأحياء | | |
|------------------------------|------------|---------|
| المنطقة العقارية | الحي | |
| الخامسة والثمانون بعد المائة | حي السعادة | حي مزعل |

إعلان التسجيل العيني في مناطق عقارية بمنطقة الرياض .. تنمة

المنطقة العقارية السادسة والثمانون بعد المائة

| معلومات المنطقة العقارية | |
|---|--|
| المنطقة: الرياض | المدينة/ المحافظة: القويعية |
| عدد قطع الأراضي حسب المخططات: ١٧٠ | تصنيف المنطقة العقارية: أخرى |
| مساحة المنطقة العقارية: ٤١,٣٥٩ كيلومتراً مربعاً | أرقام المخططات: بالمرفقات |
| تاريخ بداية استقبال الطلبات: ٢٠٢٥/١٢/٧م | تاريخ نهاية استقبال الطلبات: ٢٠٢٦/٣/١٢م |
| طريقة استقبال الطلبات: • عن طريق منصة السجل العقاري. • عن طريق مراكز الخدمة. | الجهة المعنية بتوثيق التصرفات العقارية في المنطقة المعلنة: • السجل العقاري. • وزارة العدل. |
| موقع وحدود المنطقة العقارية | |
| يحدّها شمالاً: طريق الملك عبدالعزيز يحدّها شرقاً: منطقة مفتوحة يحدّها جنوباً: منطقة مفتوحة يحدّها غرباً: شارع وهب بن عبدالله | |
| خارطة المنطقة العقارية | |
|  | |
| بيان الأحياء | |
| المنطقة العقارية | الحي |
| السادسة والثمانون بعد المائة | بدون اسم حي |

إعلان التسجيل العيني في مناطق عقارية بمنطقة الرياض .. تنمة

المنطقة العقارية السابعة والثمانون بعد المائة

| معلومات المنطقة العقارية | |
|---|--|
| المنطقة: الرياض | المدينة/ المحافظة: الغاط |
| عدد قطع الأراضي حسب المخططات: ٧٧٠ | تصنيف المنطقة العقارية: أخرى |
| مساحة المنطقة العقارية: ٤٥٠,٢١٤ كيلومتراً مربعاً | أرقام المخططات: بالمرفقات |
| تاريخ بداية استقبال الطلبات: ٢٠٢٥/١٢/٧م | تاريخ نهاية استقبال الطلبات: ٢٠٢٦/٣/١٢م |
| طريقة استقبال الطلبات: <ul style="list-style-type: none">عن طريق منصة السجل العقاري.عن طريق مراكز الخدمة. | الجهة المعنية بتوثيق التصرفات العقارية في المنطقة المعلنة: <ul style="list-style-type: none">السجل العقاري.وزارة العدل. |
| موقع وحدود المنطقة العقارية | |
| يحدها شمالاً: قلات المزلة يحدها شرقاً: منطقة مفتوحة وقارة شقران يحدها جنوباً: شعيب المذاريب وقلعة الرصفة يحدها غرباً: منطقة زراعية | |
| خارطة المنطقة العقارية | |
| | |
| بيان الأحياء | |
| المنطقة العقارية | الحي |
| السابعة والثمانون بعد المائة | بدون اسم حي |

إعلان التسجيل العيني في مناطق عقارية بمنطقة الرياض .. تنمة

المنطقة العقارية الثامنة والثمانون بعد المائة

| معلومات المنطقة العقارية | | |
|--|--|-----------|
| المنطقة: الرياض | المدينة/ المحافظة: الزلفي | |
| عدد قطع الأراضي حسب المخططات: ٤,٥٩٠ | تصنيف المنطقة العقارية: أخرى | |
| مساحة المنطقة العقارية: ١٨٠٩,٩٢٨ كيلومترات مربعة | أرقام المخططات: بالمرفقات | |
| تاريخ بداية استقبال الطلبات: ٢٠٢٥/١٢/٧م | تاريخ نهاية استقبال الطلبات: ٢٠٢٦/٣/١٢م | |
| طريقة استقبال الطلبات: • عن طريق منصة السجل العقاري. • عن طريق مراكز الخدمة. | الجهة المعنية بتوثيق التصرفات العقارية في المنطقة المعلنة: • السجل العقاري. • وزارة العدل. | |
| موقع وحدود المنطقة العقارية | | |
| يحدها شمالاً: الدائري الشرقي يحدها شرقاً: شارع عرض ٦٠ م يحدها جنوباً: طريق الملك فهد يحدها غرباً: شعيب الأدغم | | |
| خارطة المنطقة العقارية | | |
| | | |
| بيان الأحياء | | |
| المنطقة العقارية | الحي | |
| الثامنة والثمانون بعد المائة | حي إشبيليا | حي غرناطة |

إعلان التسجيل العيني في مناطق عقارية بمنطقة الرياض .. تنمة

المنطقة العقارية التاسعة والثمانون بعد المائة

| معلومات المنطقة العقارية | |
|--|--|
| المنطقة: الرياض | المدينة / المحافظة: المجمعة |
| عدد قطع الأراضي حسب المخططات: ٢٦٠ | تصنيف المنطقة العقارية: منطقة حضرية |
| مساحة المنطقة العقارية: ٣٢٣,٤٧٧ كيلومتراً مربعاً | أرقام المخططات: بالمرفقات |
| تاريخ بداية استقبال الطلبات: ٢٠٢٥/١٢/٧م | تاريخ نهاية استقبال الطلبات: ٢٠٢٦/٣/١٢م |
| طريقة استقبال الطلبات: <ul style="list-style-type: none">عن طريق منصة السجل العقاري.عن طريق مراكز الخدمة. | الجهة المعنية بتوثيق التصرفات العقارية في المنطقة المعلنة: <ul style="list-style-type: none">السجل العقاري.وزارة العدل. |
| موقع وحدود المنطقة العقارية | |
| يحدّها شمالاً: طريق محلي يحدّها شرقاً: منطقة مفتوحة وطريق الملك عبدالله يحدّها جنوباً: منطقة مفتوحة يحدّها غرباً: طريق محلي | |
| خارطة المنطقة العقارية | |
| | |
| بيان الأحياء | |
| المنطقة العقارية | الحي |
| التاسعة والثمانون بعد المائة | بدون اسم حي |

إعلان التسجيل العيني في مناطق عقارية بمنطقة الرياض .. تنمة

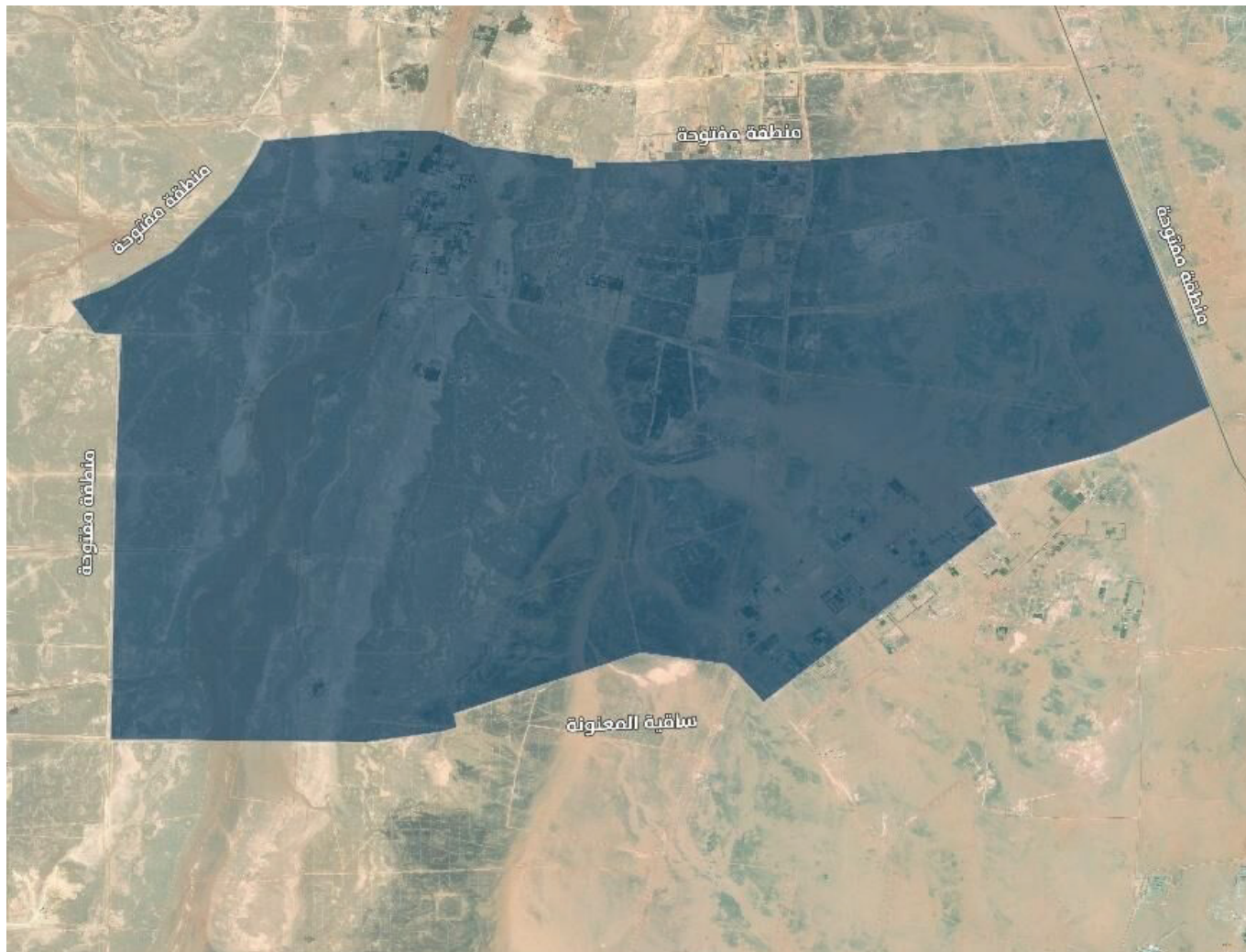
المنطقة العقارية التسعون بعد المائة

| معلومات المنطقة العقارية | |
|--|--|
| المنطقة: الرياض | المدينة/ المحافظة: الخرج |
| عدد قطع الأراضي حسب المخططات: ٣٥ | تصنيف المنطقة العقارية: أخرى |
| مساحة المنطقة العقارية: ٥٩,٢٢٩ كيلومتراً مربعاً | أرقام المخططات: بالمرفقات |
| تاريخ بداية استقبال الطلبات: ٢٠٢٥/١٢/٧م | تاريخ نهاية استقبال الطلبات: ٢٠٢٦/٣/١٢م |
| طريقة استقبال الطلبات: • عن طريق منصة السجل العقاري. • عن طريق مراكز الخدمة. | الجهة المعنية بتوثيق التصرفات العقارية في المنطقة المعلنة: • السجل العقاري. • وزارة العدل. |

موقع وحدود المنطقة العقارية

يحدّها شمالاً: منطقة مفتوحة
يحدّها شرقاً: منطقة مفتوحة
يحدّها جنوباً: ساقية المعنونة
يحدّها غرباً: منطقة مفتوحة

خارطة المنطقة العقارية



بيان الأحياء

| المنطقة العقارية | الحي |
|--------------------|-------------|
| التسعون بعد المائة | بدون اسم حي |

إعلان التسجيل العيني في مناطق عقارية بمنطقة الرياض .. تتمه

المنطقة العقارية الحادية والتسعون بعد المائة

| معلومات المنطقة العقارية | |
|--|--|
| المنطقة: الرياض | المدينة/ المحافظة: الخرج |
| عدد قطع الأراضي حسب المخططات: ٤٩ | تصنيف المنطقة العقارية: أخرى |
| مساحة المنطقة العقارية: ٨٤١,٧٨٣ كيلومتراً مربعاً | أرقام المخططات: بالمرفقات |
| تاريخ بداية استقبال الطلبات: ٢٠٢٥/١٢/٧م | تاريخ نهاية استقبال الطلبات: ٢٠٢٦/٣/١٢م |
| طريقة استقبال الطلبات: • عن طريق منصة السجل العقاري. • عن طريق مراكز الخدمة. | الجهة المعنية بتوثيق التصرفات العقارية في المنطقة المعلنة: • السجل العقاري. • وزارة العدل. |

موقع وحدود المنطقة العقارية

يحدّها شمالاً: مزرعة الفصلاء ووادي الحنية
يحدّها شرقاً: فيضة المستديرة
يحدّها جنوباً: مزرعة الأمير عبدالله الفيصل
يحدّها غرباً: مزرعة الفصيلية

خارطة المنطقة العقارية



بيان الأحياء

| المنطقة العقارية | الحي |
|-----------------------------|---|
| الحادية والتسعون بعد المائة | جزء من حي منطقة مفتوحة تابعة لبلدية السلي |
| | بدون اسم حي |

إعلان التسجيل العيني في مناطق عقارية بمنطقة الرياض .. تنمة

المنطقة العقارية الثانية والتسعون بعد المائة

| معلومات المنطقة العقارية | | |
|--|--|------------------|
| المنطقة: الرياض | المدينة/ المحافظة: القويعية | |
| عدد قطع الأراضي حسب المخططات: ٥١٠ | تصنيف المنطقة العقارية: منطقة حضرية | |
| مساحة المنطقة العقارية: ٠,٨٤٨ كيلومتر مربع | أرقام المخططات: بالمرفقات | |
| تاريخ بداية استقبال الطلبات: ٢٠٢٥/١٢/٧م | تاريخ نهاية استقبال الطلبات: ٢٠٢٦/٣/١٢م | |
| طريقة استقبال الطلبات: • عن طريق منصة السجل العقاري. • عن طريق مراكز الخدمة. | الجهة المعنية بتوثيق التصرفات العقارية في المنطقة المعلنة: • السجل العقاري. • وزارة العدل. | |
| موقع وحدود المنطقة العقارية | | |
| يحدها شمالاً: طريق الملك عبدالعزيز يحدها شرقاً: شارع عثمان بن عفان يحدها جنوباً: شارع الحسن بن أبي طالب وشارع المطعم بن عدي يحدها غرباً: شارع كعب بن مالك | | |
| خارطة المنطقة العقارية | | |
|  | | |
| بيان الأحياء | | |
| المنطقة العقارية | الحي | |
| الثانية والتسعون بعد المائة | حي الورود | حي مخطط رقم ١٠٦٧ |

إعلان التسجيل العيني في مناطق عقارية بمنطقة الرياض .. تتمه

المنطقة العقارية الثالثة والتسعون بعد المائة

| معلومات المنطقة العقارية | |
|---|--|
| المنطقة: الرياض | المدينة / المحافظة: القويعية |
| عدد قطع الأراضي حسب المخططات: ٢٣ | تصنيف المنطقة العقارية: منطقة حضرية |
| مساحة المنطقة العقارية: ٠,١٤٥ كيلومتر مربع | أرقام المخططات: بالمرفقات |
| تاريخ بداية استقبال الطلبات: ٢٠٢٥/١٢/٧م | تاريخ نهاية استقبال الطلبات: ٢٠٢٦/٣/١٢م |
| طريقة استقبال الطلبات: <ul style="list-style-type: none">عن طريق منصة السجل العقاري.عن طريق مراكز الخدمة. | الجهة المعنية بتوثيق التصرفات العقارية في المنطقة المعلنة: <ul style="list-style-type: none">السجل العقاري.وزارة العدل. |
| موقع وحدود المنطقة العقارية | |
| يحدها شمالاً: شارع الحسن بن أبي طالب يحدها شرقاً: شارع أبو بكر الصديق يحدها جنوباً: منطقة مفتوحة يحدها غرباً: منطقة مفتوحة | |
| خارطة المنطقة العقارية | |
| | |
| بيان الأحياء | |
| المنطقة العقارية | الحي |
| الثالثة والتسعون بعد المائة | حي مخطط رقم ٦٦٥ |

إعلان التسجيل العيني في مناطق عقارية بمنطقة الرياض .. تنمة


المنطقة العقارية الرابعة والتسعون بعد المائة

| معلومات المنطقة العقارية | |
|---|---|
| المنطقة: الرياض | المدينة / المحافظة: القويعية |
| عدد قطع الأراضي حسب المخططات: ٩٨ | تصنيف المنطقة العقارية: منطقة حضرية |
| مساحة المنطقة العقارية: ٠,٢٢٧ كيلومتر مربع | أرقام المخططات: بالمرفقات |
| تاريخ بداية استقبال الطلبات: ٢٠٢٥/١٢/٧م | تاريخ نهاية استقبال الطلبات: ٢٠٢٦/٣/١٢م |
| طريقة استقبال الطلبات: <ul style="list-style-type: none"> عن طريق منصة السجل العقاري. عن طريق مراكز الخدمة. | الجهة المعنية بتوثيق التصرفات العقارية في المنطقة المعلنة: <ul style="list-style-type: none"> السجل العقاري. وزارة العدل. |
| موقع وحدود المنطقة العقارية | |
| يحدها شمالاً: شارع الهيثم بن الأسود وشارع الوادي الأخضر يحدها شرقاً: شارع القويعية ١٦٠ يحدها جنوباً: شارع أبي سعيد الخدري يحدها غرباً: شارع أبو بكر الصديق | |
| خارطة المنطقة العقارية | |
|  | |
| بيان الأحياء | |
| المنطقة العقارية | الحي |
| الرابعة والتسعون بعد المائة | حي المستودعات |

إعلان التسجيل العيني في مناطق عقارية بمنطقة الرياض .. تنمة

المنطقة العقارية الخامسة والتسعون بعد المائة


| معلومات المنطقة العقارية | |
|---|--|
| المنطقة: الرياض | المدينة/ المحافظة: القويعية |
| عدد قطع الأراضي حسب المخططات: ٢,٥٧٠ | تصنيف المنطقة العقارية: منطقة حضرية |
| مساحة المنطقة العقارية: ١٠,٥٥ كيلومترات مربعة | أرقام المخططات: بالمرفقات |
| تاريخ بداية استقبال الطلبات: ٢٠٢٥/١٢/٧م | تاريخ نهاية استقبال الطلبات: ٢٠٢٦/٣/١٢م |
| طريقة استقبال الطلبات: <ul style="list-style-type: none">عن طريق منصة السجل العقاري.عن طريق مراكز الخدمة. | الجهة المعنية بتوثيق التصرفات العقارية في المنطقة المعلنة: <ul style="list-style-type: none">السجل العقاري.وزارة العدل. |
| موقع وحدود المنطقة العقارية | |
| يحدّها شمالاً: منطقة مفتوحة وشارع عرض ٢٨ م يحدّها شرقاً: شارع عرض ٢٨ م وشارع عرض ٤٠ م يحدّها جنوباً: شارع عرض ٦٠ م يحدّها غرباً: شارع عرض ٤٠ م ومنطقة مفتوحة | |
| خارطة المنطقة العقارية | |



| بيان الأحياء | | | |
|------------------|------------------|-----------------------|-----------------------------|
| الحي | | | المنطقة العقارية |
| حي مخطط رقم ١٠٧٥ | حي مخطط رقم ١١١١ | حي مخطط رقم ١٠٤٣/١٠٤١ | الخامسة والتسعون بعد المائة |

إعلان التسجيل العيني في مناطق عقارية بمنطقة الرياض .. تنمة

المنطقة العقارية السادسة والتسعون بعد المائة

| معلومات المنطقة العقارية | |
|---|---|
| المنطقة: الرياض | المدينة / المحافظة: القويعية |
| عدد قطع الأراضي حسب المخططات: ٥,٣٠٠ | تصنيف المنطقة العقارية: منطقة حضرية |
| مساحة المنطقة العقارية: ٢٦,٧٧٢ كيلومتراً مربعاً | أرقام المخططات: بالمرفقات |
| تاريخ بداية استقبال الطلبات: ٢٠٢٥/١٢/٧م | تاريخ نهاية استقبال الطلبات: ٢٠٢٦/٣/١٢م |
| طريقة استقبال الطلبات: <ul style="list-style-type: none"> عن طريق منصة السجل العقاري. عن طريق مراكز الخدمة. | الجهة المعنية بتوثيق التصرفات العقارية في المنطقة المعلنة: <ul style="list-style-type: none"> السجل العقاري. وزارة العدل. |
| موقع وحدود المنطقة العقارية | |
| يحدها شمالاً: منطقة مفتوحة يحدها شرقاً: شارع عرض ٦٠ م يحدها جنوباً: طريق الملك سلمان بن عبدالعزيز يحدها غرباً: طريق الملك فيصل | |
| خارطة المنطقة العقارية | |
|  | |

| بيان الأحياء | | | | | |
|------------------|------------------|-----------------------------|------------------|-------------|-----------------------------|
| الحي | | | | | المنطقة العقارية |
| حي أبو سليم | حي المروج | حي الاستراحات (حمد الجبرين) | حي مخطط رقم ١٠٨٣ | بدون اسم حي | السادسة والتسعون بعد المائة |
| حي مخطط رقم ١٠٣٣ | حي مخطط رقم ١١٠١ | حي مخطط رقم ٩٩٥ | حي الخليج | — | |

إعلان التسجيل العيني في مناطق عقارية بمنطقة الرياض .. تتمه

المنطقة العقارية السابعة والتسعون بعد المائة

| معلومات المنطقة العقارية | |
|--|--|
| المنطقة: الرياض | المدينة / المحافظة: القويعية |
| عدد قطع الأراضي حسب المخططات: ٣٢٩ | تصنيف المنطقة العقارية: منطقة حضرية |
| مساحة المنطقة العقارية: ٣,٧١٧ كيلومترات مربعة | أرقام المخططات: بالمرفقات |
| تاريخ بداية استقبال الطلبات: ٢٠٢٥/١٢/٧م | تاريخ نهاية استقبال الطلبات: ٢٠٢٦/٣/١٢م |
| طريقة استقبال الطلبات: • عن طريق منصة السجل العقاري. • عن طريق مراكز الخدمة. | الجهة المعنية بتوثيق التصرفات العقارية في المنطقة المعلنة: • السجل العقاري. • وزارة العدل. |

موقع وحدود المنطقة العقارية

يحدّها شمالاً: طريق الملك عبدالله وشارع ثابت بن عدي
يحدّها شرقاً: شعيب أبو ثيل
يحدّها جنوباً: منطقة مفتوحة
يحدّها غرباً: منطقة مفتوحة

خارطة المنطقة العقارية




بيان الأحياء

| الحي | | | المنطقة العقارية |
|-------------|-----------------|-------------|-----------------------------|
| بدون اسم حي | حي مخطط رقم ٩١٣ | حي البساتين | السابعة والتسعون بعد المائة |

إعلان التسجيل العيني في مناطق عقارية بمنطقة الرياض .. تنمة


المنطقة العقارية الثامنة والتسعون بعد المائة

| معلومات المنطقة العقارية | |
|--|---|
| المنطقة: الرياض | المدينة / المحافظة: القوية |
| عدد قطع الأراضي حسب المخططات: ١٢٨ | تصنيف المنطقة العقارية: منطقة حضرية |
| مساحة المنطقة العقارية: ٠,١٦٧ كيلومتر مربع | أرقام المخططات: بالمرفقات |
| تاريخ بداية استقبال الطلبات: ٢٠٢٥/١٢/٧م | تاريخ نهاية استقبال الطلبات: ٢٠٢٦/٣/١٢م |
| طريقة استقبال الطلبات: <ul style="list-style-type: none"> عن طريق منصة السجل العقاري. عن طريق مراكز الخدمة. | الجهة المعنية بتوثيق التصرفات العقارية في المنطقة المعلنة: <ul style="list-style-type: none"> السجل العقاري. وزارة العدل. |
| موقع وحدود المنطقة العقارية | |
| يحدها شمالاً: طريق عامر الأنصاري يحدها شرقاً: طريق الملك خالد يحدها جنوباً: طريق الملك عبدالعزيز يحدها غرباً: طريق شهاب بن مالك | |
| خارطة المنطقة العقارية | |
|  | |

| بيان الأحياء | | |
|-----------------------------|-----------|-------------|
| المنطقة العقارية | الحي | |
| الثامنة والتسعون بعد المائة | حي الضريب | حي الجفونية |


إعلان التسجيل العيني في مناطق عقارية بمنطقة الرياض .. تتمه

المنطقة العقارية التاسعة والتسعون بعد المائة

| معلومات المنطقة العقارية | |
|--|--|
| المنطقة: الرياض | المدينة / المحافظة: القويعية |
| عدد قطع الأراضي حسب المخططات: ٦ | تصنيف المنطقة العقارية: منطقة حضرية |
| مساحة المنطقة العقارية: ٠,٠٢٦ كيلومتر مربع | أرقام المخططات: بالمرفقات |
| تاريخ بداية استقبال الطلبات: ٢٠٢٥/١٢/٧م | تاريخ نهاية استقبال الطلبات: ٢٠٢٦/٣/١٢م |
| طريقة استقبال الطلبات: <ul style="list-style-type: none">عن طريق منصة السجل العقاري.عن طريق مراكز الخدمة. | الجهة المعنية بتوثيق التصرفات العقارية في المنطقة المعلنة: <ul style="list-style-type: none">السجل العقاري.وزارة العدل. |
| موقع وحدود المنطقة العقارية | |
| يحدّها شمالاً: طريق الملك فهد بن عبدالعزيز يحدّها شرقاً: منطقة زراعية يحدّها جنوباً: منطقة زراعية يحدّها غرباً: طريق محلي | |
| خارطة المنطقة العقارية | |
|  | |
| بيان الأحياء | |
| المنطقة العقارية | الحي |
| التاسعة والتسعون بعد المائة | حي العمدة |


إعلان التسجيل العيني في مناطق عقارية بمنطقة الرياض .. تنمة

المنطقة العقارية المائتان

| معلومات المنطقة العقارية | |
|--|--|
| المنطقة: الرياض | المدينة / المحافظة: القويعية |
| عدد قطع الأراضي حسب المخططات: ٩٠ | تصنيف المنطقة العقارية: منطقة حضرية |
| مساحة المنطقة العقارية: ٠,٣٣٤ كيلومتر مربع | أرقام المخططات: بالمرفقات |
| تاريخ بداية استقبال الطلبات: ٢٠٢٥/١٢/٧م | تاريخ نهاية استقبال الطلبات: ٢٠٢٦/٣/١٢م |
| طريقة استقبال الطلبات: <ul style="list-style-type: none">عن طريق منصة السجل العقاري.عن طريق مراكز الخدمة. | الجهة المعنية بتوثيق التصرفات العقارية في المنطقة المعلنة: <ul style="list-style-type: none">السجل العقاري.وزارة العدل. |
| موقع وحدود المنطقة العقارية | |
| يحدّها شمالاً: طريق صناعية مزعل ١ يحدّها شرقاً: منطقة مفتوحة يحدّها جنوباً: طريق جزيل ٦٢٩ يحدّها غرباً: طريق وهب بن عبدالله | |
| خارطة المنطقة العقارية | |
|  | |
| بيان الأحياء | |
| المنطقة العقارية | الحي |
| المائتان | حي صناعية مزعل |

إعلان التسجيل العيني في مناطق عقارية بمنطقة الرياض .. تتمه

المنطقة العقارية الحادية بعد المائتين

| معلومات المنطقة العقارية | |
|--|--|
| المنطقة: الرياض | المدينة / المحافظة: القويعية |
| عدد قطع الأراضي حسب المخططات: ١٩٢ | تصنيف المنطقة العقارية: منطقة حضرية |
| مساحة المنطقة العقارية: ٠,٤٨٥ كيلومتر مربع | أرقام المخططات: بالمرفقات |
| تاريخ بداية استقبال الطلبات: ٢٠٢٥/١٢/٧م | تاريخ نهاية استقبال الطلبات: ٢٠٢٦/٣/١٢م |
| طريقة استقبال الطلبات: <ul style="list-style-type: none">عن طريق منصة السجل العقاري.عن طريق مراكز الخدمة. | الجهة المعنية بتوثيق التصرفات العقارية في المنطقة المعلنة: <ul style="list-style-type: none">السجل العقاري.وزارة العدل. |
| موقع وحدود المنطقة العقارية | |
| يحدّها شمالاً: منطقة مفتوحة يحدّها شرقاً: منطقة مفتوحة يحدّها جنوباً: منطقة مفتوحة يحدّها غرباً: بئر الجفارة | |
| خارطة المنطقة العقارية | |
|  | |
| بيان الأحياء | |
| المنطقة العقارية | الحي |
| الحادية بعد المائتين | حي جفارة الجبيري |


إعلان التسجيل العيني في مناطق عقارية بمنطقة الرياض .. تنمة

المنطقة العقارية الثالثة بعد المائتين

| معلومات المنطقة العقارية | |
|--|--|
| المنطقة: الرياض | المدينة / المحافظة: القويعية |
| عدد قطع الأراضي حسب المخططات: ١٨٠ | تصنيف المنطقة العقارية: منطقة حضرية |
| مساحة المنطقة العقارية: ٠,١٩١ كيلومتر مربع | أرقام المخططات: بالمرفقات |
| تاريخ بداية استقبال الطلبات: ٢٠٢٥/١٢/٧م | تاريخ نهاية استقبال الطلبات: ٢٠٢٦/٣/١٢م |
| طريقة استقبال الطلبات: <ul style="list-style-type: none">عن طريق منصة السجل العقاري.عن طريق مراكز الخدمة. | الجهة المعنية بتوثيق التصرفات العقارية في المنطقة المعلنة: <ul style="list-style-type: none">السجل العقاري.وزارة العدل. |
| موقع وحدود المنطقة العقارية | |
| يحدّها شمالاً: منطقة مفتوحة يحدّها شرقاً: منطقة مفتوحة يحدّها جنوباً: منطقة مفتوحة يحدّها غرباً: مزعل | |
| خارطة المنطقة العقارية | |
| | |
| بيان الأحياء | |
| المنطقة العقارية | الحي |
| الثالثة بعد المائتين | حي سوق غنم مزعل |


إعلان التسجيل العيني في مناطق عقارية بمنطقة الرياض .. تتمة

المنطقة العقارية الرابعة بعد المائتين

| معلومات المنطقة العقارية | |
|---|---|
| المنطقة: الرياض | المدينة / المحافظة: عفيف |
| عدد قطع الأراضي حسب المخططات: ٥٦٤ | تصنيف المنطقة العقارية: منطقة حضرية |
| مساحة المنطقة العقارية: ٣,١٠١ كيلومترات مربعة | أرقام المخططات: بالمرفقات |
| تاريخ بداية استقبال الطلبات: ٢٠٢٥/١٢/٧م | تاريخ نهاية استقبال الطلبات: ٢٠٢٦/٣/١٢م |
| <div> طريقة استقبال الطلبات: <ul style="list-style-type: none"> عن طريق منصة السجل العقاري. عن طريق مراكز الخدمة. </div> <div> الجهة المعنية بتوثيق التصرفات العقارية في المنطقة المعلنة: <ul style="list-style-type: none"> السجل العقاري. وزارة العدل. </div> | |
| موقع وحدود المنطقة العقارية | |
| <div> يحدها شمالاً: منطقة مفتوحة يحدها شرقاً: بئر ابن مصوي يحدها جنوباً: منطقة مفتوحة يحدها غرباً: منطقة مفتوحة </div> | |
| خارطة المنطقة العقارية | |
|  | |
| بيان الأحياء | |
| المنطقة العقارية | الحي |
| الرابعة بعد المائتين | بدون اسم حي |

إعلان التسجيل العيني في مناطق عقارية بمنطقة الرياض .. تنمة

المنطقة العقارية الخامسة بعد المائتين

| معلومات المنطقة العقارية | |
|---|--|
| المنطقة: الرياض | المدينة / المحافظة: عفيف |
| عدد قطع الأراضي حسب المخططات: ٧٤٩ | تصنيف المنطقة العقارية: منطقة حضرية |
| مساحة المنطقة العقارية: ٩,٧٠٨ كيلومترات مربعة | أرقام المخططات: بالمرفقات |
| تاريخ بداية استقبال الطلبات: ٢٠٢٥/١٢/٧م | تاريخ نهاية استقبال الطلبات: ٢٠٢٦/٣/١٢م |
| طريقة استقبال الطلبات: <ul style="list-style-type: none">عن طريق منصة السجل العقاري.عن طريق مراكز الخدمة. | الجهة المعنية بتوثيق التصرفات العقارية في المنطقة المعلنة: <ul style="list-style-type: none">السجل العقاري.وزارة العدل. |
| موقع وحدود المنطقة العقارية | |
| يحدها شمالاً: شعيب الدارة ومنطقة جبلية يحدها شرقاً: منطقة جبلية يحدها جنوباً: جبال الصياهد ولهدة الصياهد يحدها غرباً: منطقة مفتوحة | |
| خارطة المنطقة العقارية | |
|  | |
| بيان الأحياء | |
| المنطقة العقارية | الحي |
| الخامسة بعد المائتين | بدون اسم حي |

إعلان التسجيل العيني في مناطق عقارية بمنطقة الرياض .. تنمة

المنطقة العقارية السادسة بعد المائتين

| معلومات المنطقة العقارية | |
|---|---|
| المنطقة: الرياض | المدينة / المحافظة: عفيف |
| عدد قطع الأراضي حسب المخططات: ٨٠٦ | تصنيف المنطقة العقارية: منطقة حضرية |
| مساحة المنطقة العقارية: ١٠,٨١٧ كيلومترات مربعة | أرقام المخططات: بالمرفقات |
| تاريخ بداية استقبال الطلبات: ٢٠٢٥/١٢/٧م | تاريخ نهاية استقبال الطلبات: ٢٠٢٦/٣/١٢م |
| طريقة استقبال الطلبات: <ul style="list-style-type: none"> عن طريق منصة السجل العقاري. عن طريق مراكز الخدمة. | الجهة المعنية بتوثيق التصرفات العقارية في المنطقة المعلنة: <ul style="list-style-type: none"> السجل العقاري. وزارة العدل. |

| موقع وحدود المنطقة العقارية |
|---|
| يحدها شمالاً: مقبرة الحوميات يحدها شرقاً: منطقة مفتوحة يحدها جنوباً: هضبة الحوميات يحدها غرباً: منطقة مفتوحة |
| خارطة المنطقة العقارية |



| بيان الأحياء | |
|----------------------|-------------|
| المنطقة العقارية | الحي |
| السادسة بعد المائتين | بدون اسم حي |

إعلان التسجيل العيني في مناطق عقارية بمنطقة الرياض .. تتمة

المنطقة العقارية السابعة بعد المائتين

| معلومات المنطقة العقارية | | |
|--|-----------|--|
| المنطقة: الرياض | | المدينة/ المحافظة: القويعة |
| عدد قطع الأراضي حسب المخططات: ٥٥٥ | | تصنيف المنطقة العقارية: منطقة حضرية |
| مساحة المنطقة العقارية: ١٥,٥٦٨ كيلومتراً مربعاً | | أرقام المخططات: بالمرفقات |
| تاريخ بداية استقبال الطلبات: ٢٠٢٥/١٢/٧م | | تاريخ نهاية استقبال الطلبات: ٢٠٢٦/٣/١٢م |
| طريقة استقبال الطلبات: <ul style="list-style-type: none">عن طريق منصة السجل العقاري.عن طريق مراكز الخدمة. | | الجهة المعنية بتوثيق التصرفات العقارية في المنطقة المعلنة: <ul style="list-style-type: none">السجل العقاري.وزارة العدل. |
| موقع وحدود المنطقة العقارية | | |
| يحدّها شمالاً: جبل عنيزان يحدّها شرقاً: شعيب الميمية يحدّها جنوباً: منطقة مفتوحة يحدّها غرباً: قويدة المرموثة | | |
| خارطة المنطقة العقارية | | |
| <div></div> | | |
| بيان الأحياء | | |
| المنطقة العقارية | الحي | |
| السابعة بعد المائتين | حي الورود | بدون اسم حي |

إعلان التسجيل العيني في مناطق عقارية بمنطقة الرياض .. تنمة

المنطقة العقارية الثامنة بعد المائتين

| معلومات المنطقة العقارية | |
|--|--|
| المنطقة: الرياض | المدينة / المحافظة: الرين |
| عدد قطع الأراضي حسب المخططات: ٨٦١ | تصنيف المنطقة العقارية: منطقة حضرية |
| مساحة المنطقة العقارية: ٦,٠٠٩ كيلومترات مربعة | أرقام المخططات: بالمرفقات |
| تاريخ بداية استقبال الطلبات: ٢٠٢٥/١٢/٧م | تاريخ نهاية استقبال الطلبات: ٢٠٢٦/٣/١٢م |
| طريقة استقبال الطلبات: • عن طريق منصة السجل العقاري. • عن طريق مراكز الخدمة. | الجهة المعنية بتوثيق التصرفات العقارية في المنطقة المعلنة: • السجل العقاري. • وزارة العدل. |
| موقع وحدود المنطقة العقارية | |
| يحدّها شمالاً: منطقة مفتوحة يحدّها شرقاً: منطقة مفتوحة يحدّها جنوباً: سَناف العمق يحدّها غرباً: العمق | |
| خارطة المنطقة العقارية | |
| | |
| بيان الأحياء | |
| المنطقة العقارية | الحي |
| الثامنة بعد المائتين | بدون اسم حي |

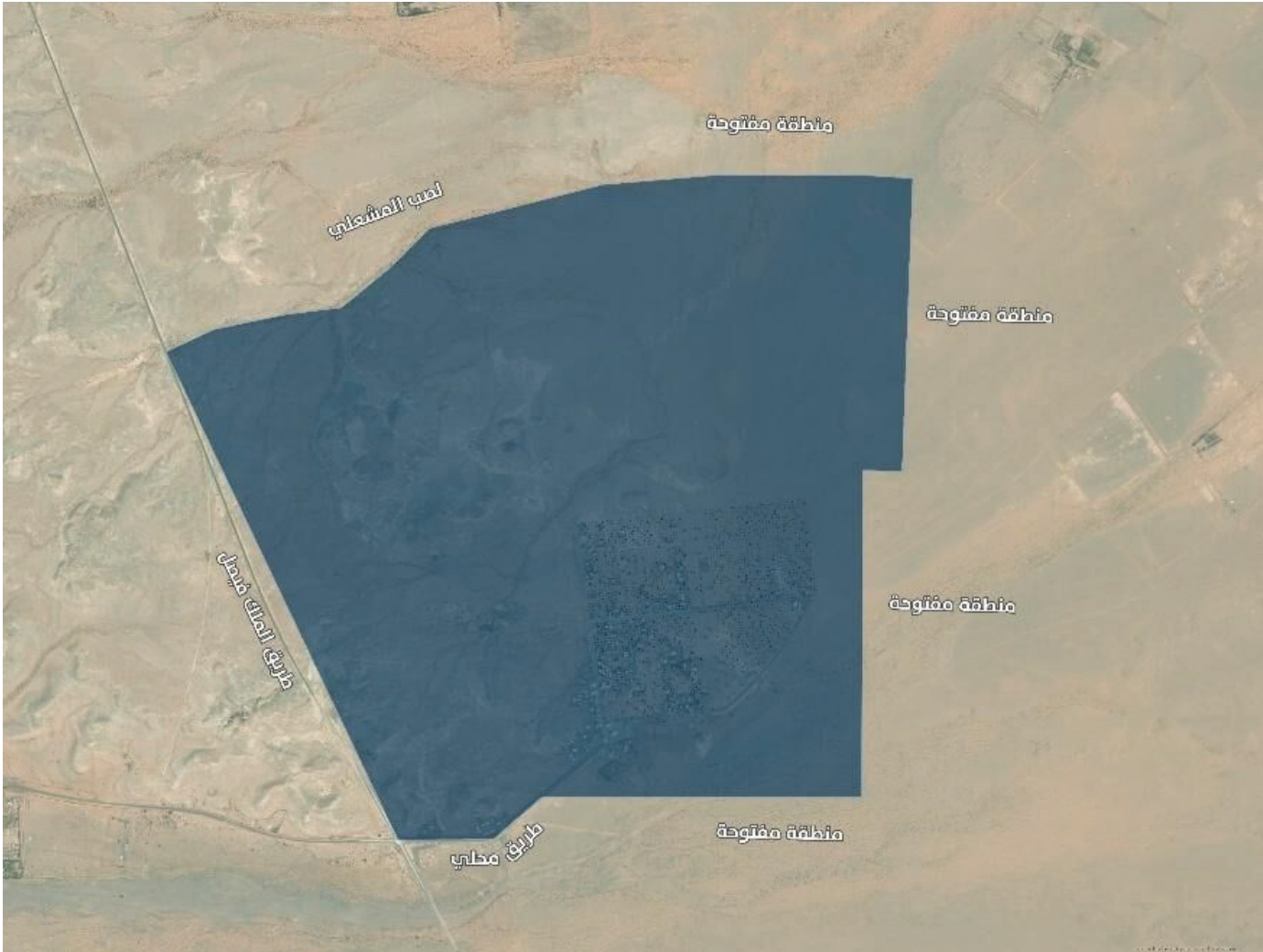
إعلان التسجيل العيني في مناطق عقارية بمنطقة الرياض .. تنمة

المنطقة العقارية التاسعة بعد المائتين

| معلومات المنطقة العقارية | |
|--|--|
| المنطقة: الرياض | المدينة / المحافظة: القوية |
| عدد قطع الأراضي حسب المخططات: ٥٠٧ | تصنيف المنطقة العقارية: منطقة حضرية |
| مساحة المنطقة العقارية: ٧,٢٩٤ كيلومترات مربعة | أرقام المخططات: بالمرفقات |
| تاريخ بداية استقبال الطلبات: ٢٠٢٥/١٢/٧م | تاريخ نهاية استقبال الطلبات: ٢٠٢٦/٣/١٢م |
| طريقة استقبال الطلبات: <ul style="list-style-type: none">عن طريق منصة السجل العقاري.عن طريق مراكز الخدمة. | الجهة المعنية بتوثيق التصرفات العقارية في المنطقة المعلنة: <ul style="list-style-type: none">السجل العقاري.وزارة العدل. |
| موقع وحدود المنطقة العقارية | |
| يحدّها شمالاً: منطقة مفتوحة يحدّها شرقاً: منطقة مفتوحة يحدّها جنوباً: وادي الخروعية يحدّها غرباً: القوية | |
| خارطة المنطقة العقارية | |
| | |
| بيان الأحياء | |
| المنطقة العقارية | الحي |
| التاسعة بعد المائتين | بدون اسم حي |

إعلان التسجيل العيني في مناطق عقارية بمنطقة الرياض .. تنمة

المنطقة العقارية العاشرة بعد المائتين

| معلومات المنطقة العقارية | |
|---|--|
| المنطقة: الرياض | المدينة / المحافظة: القويعية |
| عدد قطع الأراضي حسب المخططات: ١,٢٥٤ | تصنيف المنطقة العقارية: منطقة حضرية |
| مساحة المنطقة العقارية: ١٢,٥٥٦ كيلومتراً مربعاً | أرقام المخططات: بالمرفقات |
| تاريخ بداية استقبال الطلبات: ٢٠٢٥/١٢/٧م | تاريخ نهاية استقبال الطلبات: ٢٠٢٦/٣/١٢م |
| طريقة استقبال الطلبات: <ul style="list-style-type: none">عن طريق منصة السجل العقاري.عن طريق مراكز الخدمة. | الجهة المعنية بتوثيق التصرفات العقارية في المنطقة المعلنة: <ul style="list-style-type: none">السجل العقاري.وزارة العدل. |
| موقع وحدود المنطقة العقارية | |
| يحدّها شمالاً: منطقة مفتوحة ولصب المشعلي يحدّها شرقاً: منطقة مفتوحة يحدّها جنوباً: طريق محلي ومنطقة مفتوحة يحدّها غرباً: طريق الملك فيصل | |
| خارطة المنطقة العقارية | |
|  | |
| بيان الأحياء | |
| المنطقة العقارية | الحي |
| العاشرة بعد المائتين | بدون اسم حي |

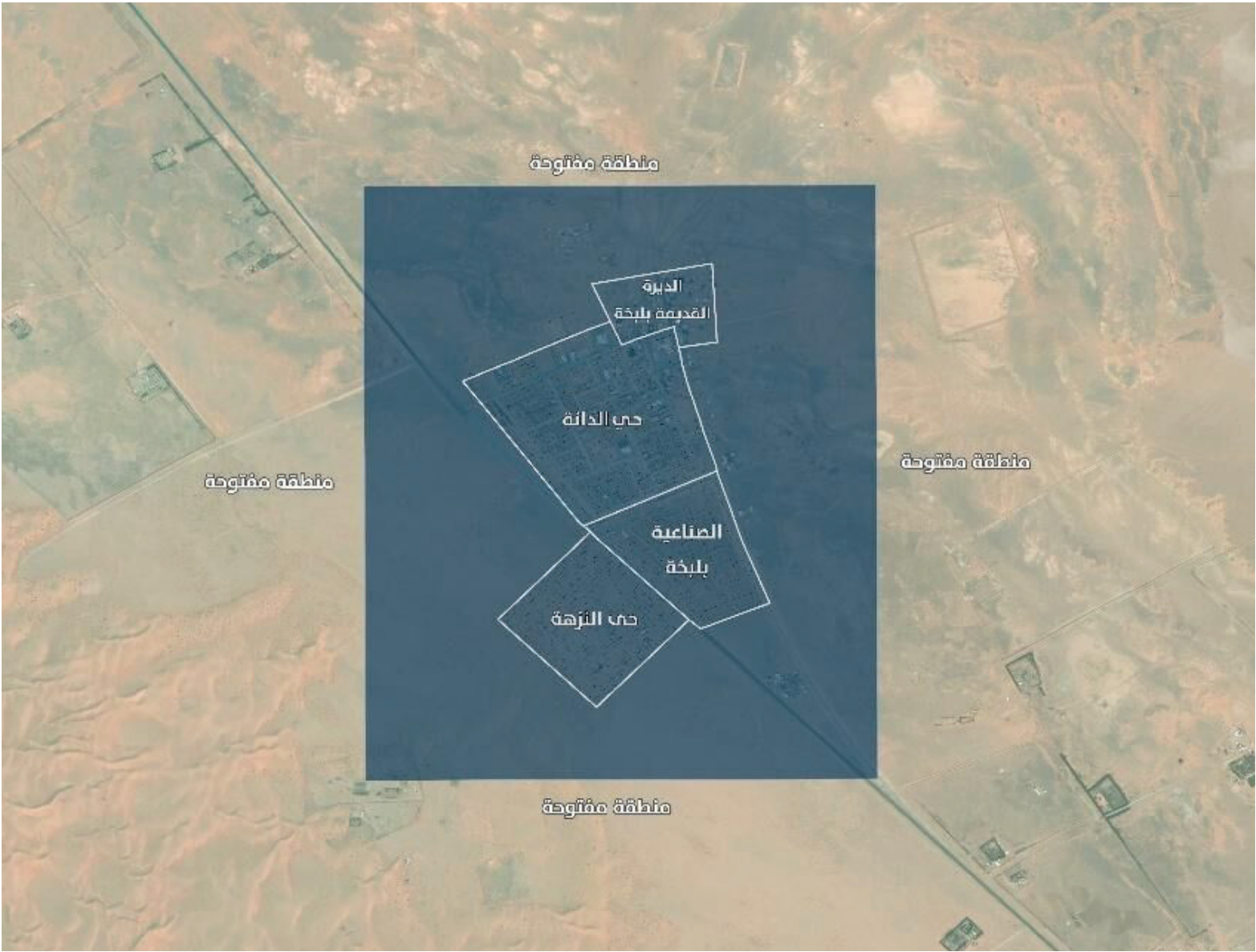
إعلان التسجيل العيني في مناطق عقارية بمنطقة الرياض .. تنمة

المنطقة العقارية الحادية عشرة بعد المائتين

| معلومات المنطقة العقارية | |
|--|--|
| المنطقة: الرياض | المدينة / المحافظة: مرات |
| عدد قطع الأراضي حسب المخططات: ٨٠٠ | تصنيف المنطقة العقارية: منطقة حضرية |
| مساحة المنطقة العقارية: ٦,٢٢٧ كيلومترات مربعة | أرقام المخططات: بالمرفقات |
| تاريخ بداية استقبال الطلبات: ٢٠٢٥/١٢/٧م | تاريخ نهاية استقبال الطلبات: ٢٠٢٦/٣/١٢م |
| طريقة استقبال الطلبات: • عن طريق منصة السجل العقاري. • عن طريق مراكز الخدمة. | الجهة المعنية بتوثيق التصرفات العقارية في المنطقة المعلنة: • السجل العقاري. • وزارة العدل. |

| موقع وحدود المنطقة العقارية |
|--|
| يحدها شمالاً: منطقة مفتوحة يحدها شرقاً: منطقة مفتوحة يحدها جنوباً: منطقة مفتوحة يحدها غرباً: منطقة مفتوحة |

| خارطة المنطقة العقارية |
|------------------------|
|------------------------|



| بيان الأحياء | | | | | |
|--------------|-------------------------|-------------------|-----------|-----------|---------------------------|
| الحي | | | | | المنطقة العقارية |
| بدون اسم حي | حي الديرة القديمة بلبخة | حي الصناعية بلبخة | حي النزهة | حي الدانة | الحادية عشرة بعد المائتين |

إعلان التسجيل العيني في مناطق عقارية بمنطقة الرياض .. تنمة

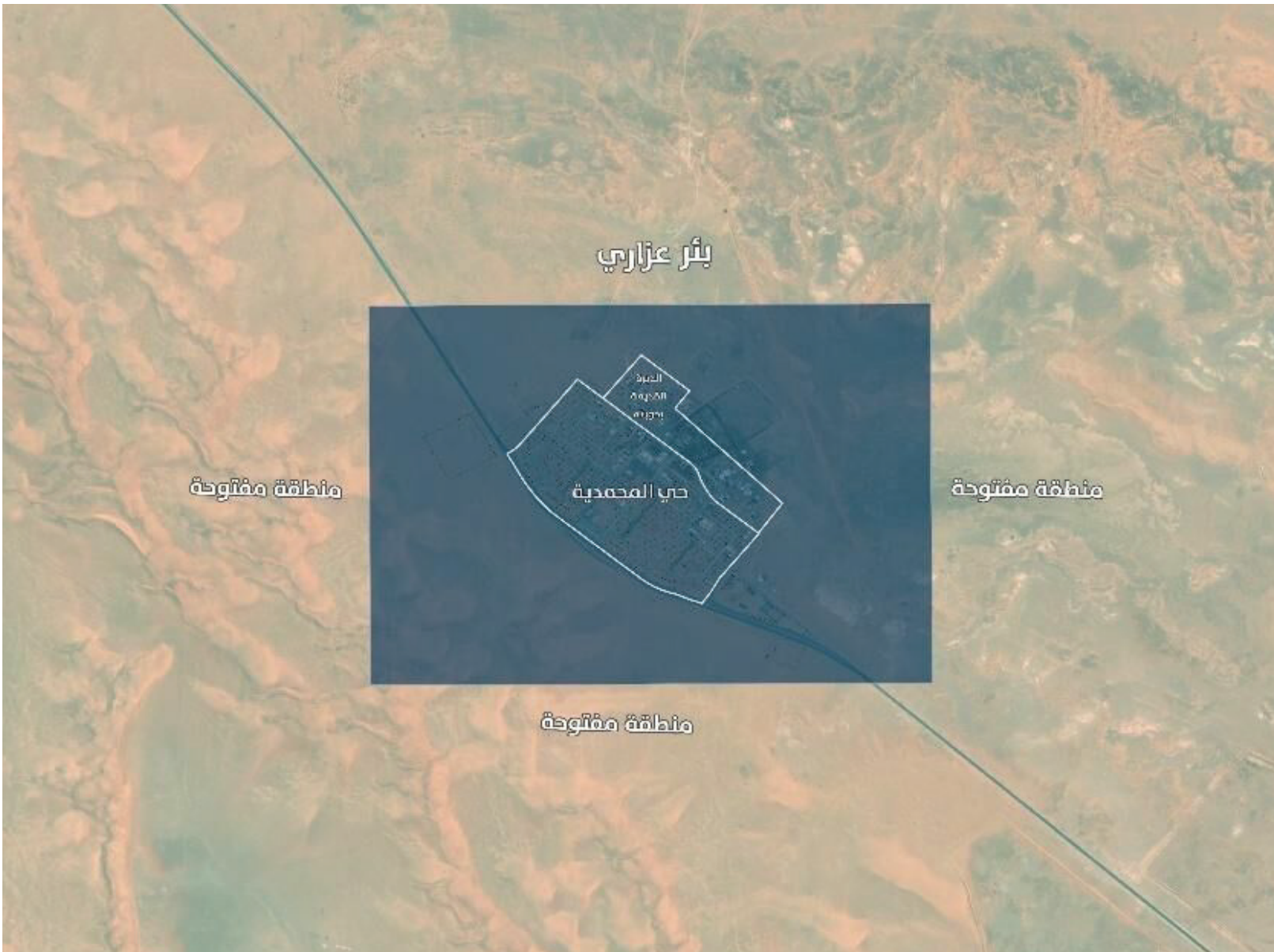
المنطقة العقارية الثانية عشرة بعد المائتين

| معلومات المنطقة العقارية | |
|--|--|
| المنطقة: الرياض | المدينة/ المحافظة: مرات |
| عدد قطع الأراضي حسب المخططات: ٤٨٩ | تصنيف المنطقة العقارية: منطقة حضرية |
| مساحة المنطقة العقارية: ٣,٣٢٥ كيلومترات مربعة | أرقام المخططات: بالمرفقات |
| تاريخ بداية استقبال الطلبات: ٢٠٢٥/١٢/٧م | تاريخ نهاية استقبال الطلبات: ٢٠٢٦/٣/١٢م |
| طريقة استقبال الطلبات: • عن طريق منصة السجل العقاري. • عن طريق مراكز الخدمة. | الجهة المعنية بتوثيق التصرفات العقارية في المنطقة المعلنة: • السجل العقاري. • وزارة العدل. |

موقع وحدود المنطقة العقارية

| |
|---|
| يحدها شمالاً: بئر عزامي يحدها شرقاً: منطقة مفتوحة يحدها جنوباً: منطقة مفتوحة يحدها غرباً: منطقة مفتوحة |
|---|

خارطة المنطقة العقارية



بيان الأحياء

| الحي | | | المنطقة العقارية |
|-------------|-------------|--------------------------|---------------------------|
| بدون اسم حي | حي المحمدية | حي الديرة القديمة بحويته | الثانية عشرة بعد المائتين |

المنطقة العقارية الثالثة عشرة بعد المائتين

| معلومات المنطقة العقارية | |
|---|---|
| المنطقة: الرياض | المدينة/ المحافظة: ضرما |
| عدد قطع الأراضي حسب المخططات: ١٠,٠٨١ | تصنيف المنطقة العقارية: منطقة حضرية |
| مساحة المنطقة العقارية: ٣١,٠٢٧ كيلومتراً مربعاً | أرقام المخططات: بالمرفقات |
| تاريخ بداية استقبال الطلبات: ٢٠٢٥/١٢/٧ م | تاريخ نهاية استقبال الطلبات: ٢٠٢٦/٣/١٢ م |
| طريقة استقبال الطلبات: <ul style="list-style-type: none"> عن طريق منصة السجل العقاري. عن طريق مراكز الخدمة. | الجهة المعنية بتوثيق التصرفات العقارية في المنطقة المعلنة: <ul style="list-style-type: none"> السجل العقاري. وزارة العدل. |

موقع وحدود المنطقة العقارية

يحدها شمالاً: منطقة مفتوحة ومزارع البديعة
يحدها شرقاً: ريع الفيحاء وطريق الملك عبدالعزيز
يحدها جنوباً: منطقة مفتوحة ومزارع نقيعة ابن سعيد
يحدها غرباً: منطقة مفتوحة ومزرعة قصر سيف

خارطة المنطقة العقارية

| بيان الأحياء | | | | | | | | |
|--------------|------------------|-------------|------------|------------------|-------------|-----------|-------------|---------------------------|
| الحي | | | | | | | | المنطقة العقارية |
| حي المعارض | حي البديع الغربي | حي العزيزية | حي الريان | حي البديع الشرقي | حي الورود | حي روافة | بدون اسم حي | الثالثة عشرة بعد المائتين |
| حي الأندلس | حي الهدا | حي الخزامى | حي المنتزه | حي الربيع | حي الشروق | حي العارض | - | |
| حي الديرة | حي طويق | حي البطين | حي النخيل | حي اليمامة | حي الخالدية | حي النهضة | - | |

المنطقة العقارية الرابعة عشرة بعد المائتين

| بيان الأحياء | | | | | | | | | | |
|---------------------------|----------|-----------|---------|-----------|---------|--------------------|-----------|--------------------|---------|-------------|
| المنطقة العقارية | | | | | | | | | | الحي |
| الرابعة عشرة بعد المائتين | حي ج ١٩ | حي النخيل | حي ج ١٤ | حي ج ٩ | حي ج ١ | حي القرينة القديمة | حي ج ٦ | حي ج ٢ | حي ج ٥ | حي ج ١٥ |
| | حي الحزم | حي ج ١٢ | حي ج ١٦ | حي ج ١٠ | حي ج ٣ | حي لبب | حي ج ١٣ | حي الخزيمي | حي السد | حي ج ٤ |
| | حي ج ١١ | حي الروضة | حي ج ٧ | حي النهضة | حي ج ١٨ | حي ج ١٧ | حي الديرة | حي القرينة الجديدة | حي ج ٨ | بدون اسم حي |

إعلان التسجيل العيني في مناطق عقارية بمنطقة الرياض .. تتمه

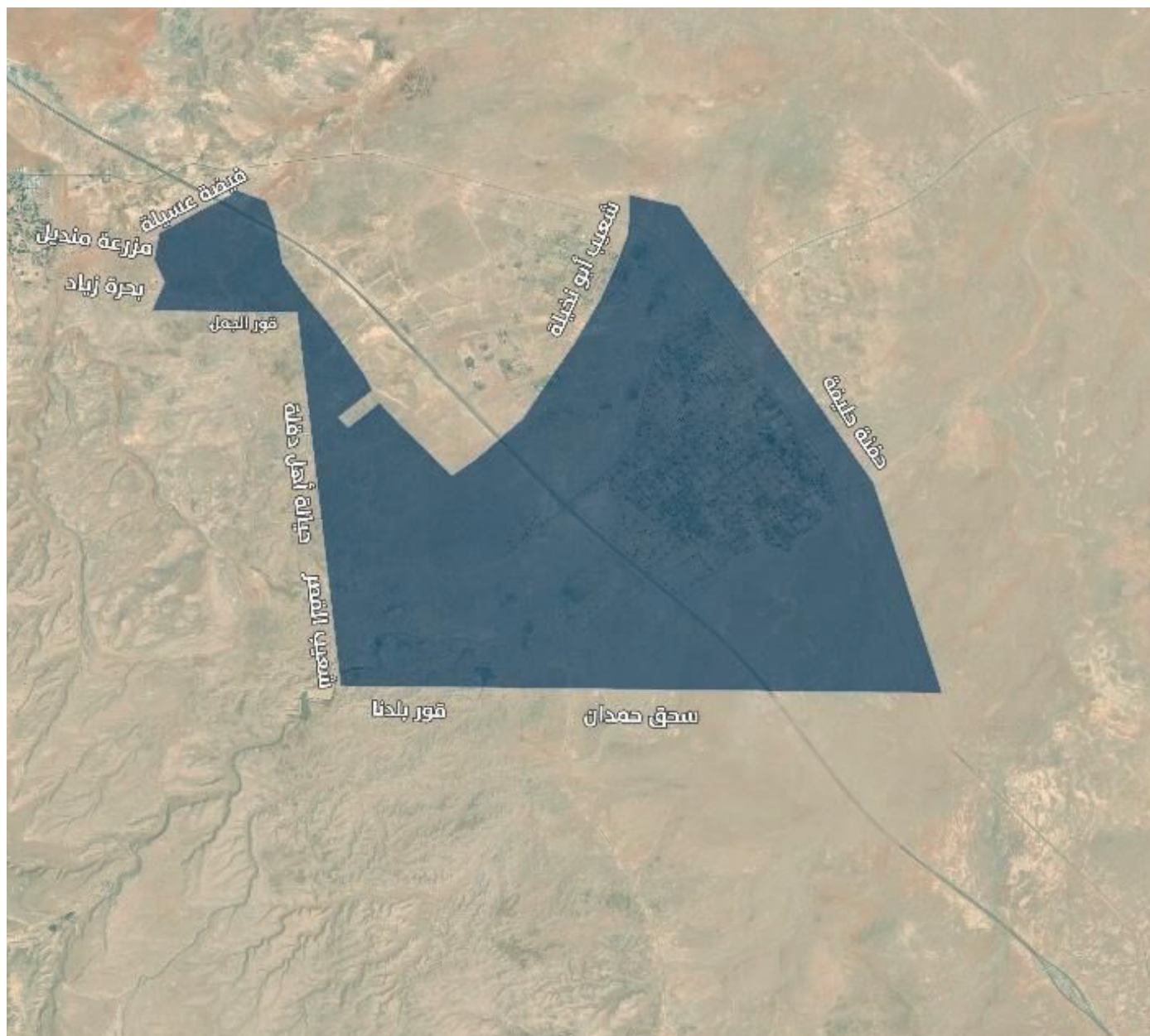
المنطقة العقارية الخامسة عشرة بعد المائتين

| معلومات المنطقة العقارية | |
|--|--|
| المنطقة: الرياض | المدينة/ المحافظة: حريملاء |
| عدد قطع الأراضي حسب المخططات: ٢٨٠ | تصنيف المنطقة العقارية: منطقة حضرية |
| مساحة المنطقة العقارية: ٩٣,٩٩٤ كيلومتراً مربعاً | أرقام المخططات: بالمرفقات |
| تاريخ بداية استقبال الطلبات: ٢٠٢٥/١٢/٧م | تاريخ نهاية استقبال الطلبات: ٢٠٢٦/٣/١٢م |
| طريقة استقبال الطلبات: • عن طريق منصة السجل العقاري. • عن طريق مراكز الخدمة. | الجهة المعنية بتوثيق التصرفات العقارية في المنطقة المعلنة: • السجل العقاري. • وزارة العدل. |

موقع وحدود المنطقة العقارية

يحدّها شمالاً: فيضة عسيلة
يحدّها شرقاً: حفنة حليفة
يحدّها جنوباً: قور بلدنا وسحق حمدان
يحدّها غرباً: شعيب القصر

خارطة المنطقة العقارية



بيان الأحياء

| المنطقة العقارية | الحي |
|---------------------------|-------------|
| الخامسة عشرة بعد المائتين | بدون اسم حي |

إعلان التسجيل العيني في مناطق عقارية بمنطقة الرياض .. تنمة


المنطقة العقارية السادسة عشرة بعد المائتين

| معلومات المنطقة العقارية | |
|--|--|
| المنطقة: الرياض | المدينة / المحافظة: رماح |
| عدد قطع الأراضي حسب المخططات: ١٦,٢٠٠ | تصنيف المنطقة العقارية: منطقة حضرية |
| مساحة المنطقة العقارية: ٢١٣,٨٤٥ كيلومتراً مربعاً | أرقام المخططات: بالمرفقات |
| تاريخ بداية استقبال الطلبات: ٢٠٢٥/١٢/٧م | تاريخ نهاية استقبال الطلبات: ٢٠٢٦/٣/١٢م |
| طريقة استقبال الطلبات: • عن طريق منصة السجل العقاري. • عن طريق مراكز الخدمة. | الجهة المعنية بتوثيق التصرفات العقارية في المنطقة المعلنة: • السجل العقاري. • وزارة العدل. |
| موقع وحدود المنطقة العقارية | |
| يحدّها شمالاً: منطقة مفتوحة ووادي ظلماء يحدّها شرقاً: فيضة القرعاء وصياهد رماح يحدّها جنوباً: أبار الغيلانة يحدّها غرباً: شعيب فويلق القنينة والعرمة وطريق الملك عبدالله بن عبدالعزيز | |
| خارطة المنطقة العقارية | |
|  | |

| بيان الأحياء | | | | |
|--|--|---|--|---------------------------|
| الحي | | | | المنطقة العقارية |
| حي الأزهار | حي مخطط الأراضي الحكومية شمال المخطط التهذيبي رقم ٧٣ في مدينة رماح | حي مخطط تهذيبي وتنظيمي لحي الجمالين برماح | حي المروج | السادسة عشرة بعد المائتين |
| حي الزهور | حي المنار | حي مخطط ١٤٤ | مسجد العيد برماح | |
| حي مخطط الأراضي الحكومية | حي النخيل | حي النرجس | حي مخطط الأراضي الحكومية شرق بلدة رماح | |
| حي مخطط الأرض الحكومية الواقعة جنوب شرق المخطط ٢٨٧ | بدون اسم حي | حي الريان | حي السلام | |
| حي الياسمين | حي مخطط ٩٤ | حي الواحة | حي الورود | |
| حي الخزامى | حي الخزامى | حي الفيحانية | حي النزهة | |
| حي الصناعية | بدون اسم حي | حي التعاون | - | |

إعلان التسجيل العيني في مناطق عقارية بمنطقة الرياض .. تنمة

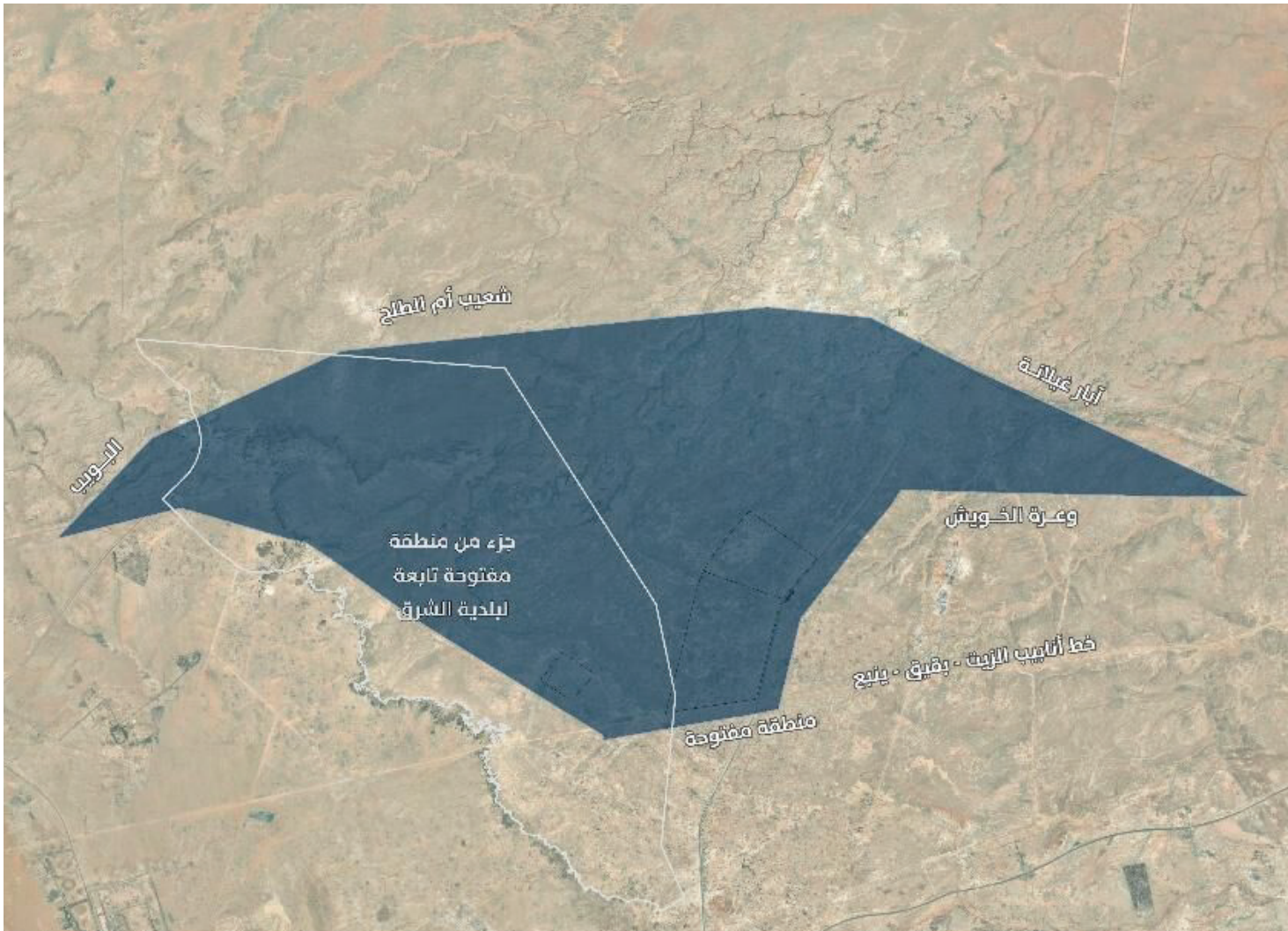
المنطقة العقارية السابعة عشرة بعد المائتين

| معلومات المنطقة العقارية | |
|---|--|
| المنطقة: الرياض | المدينة / المحافظة: رماح |
| عدد قطع الأراضي حسب المخططات: ٢٠ | تصنيف المنطقة العقارية: أخرى |
| مساحة المنطقة العقارية: ١٠٥,٩٣٥ كيلومترات مربعة | أرقام المخططات: بالمرفقات |
| تاريخ بداية استقبال الطلبات: ٢٠٢٥/١٢/٧م | تاريخ نهاية استقبال الطلبات: ٢٠٢٦/٣/١٢م |
| طريقة استقبال الطلبات: <ul style="list-style-type: none">عن طريق منصة السجل العقاري.عن طريق مراكز الخدمة. | الجهة المعنية بتوثيق التصرفات العقارية في المنطقة المعلنة: <ul style="list-style-type: none">السجل العقاري.وزارة العدل. |
| موقع وحدود المنطقة العقارية | |
| يحدّها شمالاً: طريق الرياض الدمام السريع يحدّها شرقاً: وادي عطيشن يحدّها جنوباً: طريق نصر الله أبي بكر يحدّها غرباً: طريق رماح | |
| خارطة المنطقة العقارية | |
|  | |

| بيان الأحياء | |
|---------------------------|-------------|
| المنطقة العقارية | الحي |
| السابعة عشرة بعد المائتين | بدون اسم حي |

إعلان التسجيل العيني في مناطق عقارية بمنطقة الرياض .. تنمة

المنطقة العقارية الثامنة عشرة بعد المائتين

| معلومات المنطقة العقارية | |
|---|---|
| المنطقة: الرياض | المدينة / المحافظة: رماح |
| عدد قطع الأراضي حسب المخططات: ٣٥ | تصنيف المنطقة العقارية: منطقة حضرية |
| مساحة المنطقة العقارية: ٤٥٩,٤٢٣ كيلومتراً مربعاً | أرقام المخططات: بالمرفقات |
| تاريخ بداية استقبال الطلبات: ٢٠٢٥/١٢/٧م | تاريخ نهاية استقبال الطلبات: ٢٠٢٦/٣/١٢م |
| طريقة استقبال الطلبات: <ul style="list-style-type: none"> عن طريق منصة السجل العقاري. عن طريق مراكز الخدمة. | الجهة المعنية بتوثيق التصرفات العقارية في المنطقة المعلنة: <ul style="list-style-type: none"> السجل العقاري. وزارة العدل. |
| موقع وحدود المنطقة العقارية | |
| يحدها شمالاً: شعيب أم طلح يحدها شرقاً: آبار غيلانة يحدها جنوباً: منطقة مفتوحة يحدها غرباً: البويب | |
| خارطة المنطقة العقارية | |
|  | |
| بيان الأحياء | |
| المنطقة العقارية | الحي |
| الثامنة عشرة بعد المائتين | جزء من حي منطقة مفتوحة تابعة لبلدية الشرق |
| | بدون اسم حي |

إعلان التسجيل العيني في مناطق عقارية بمنطقة الرياض .. تنمة

المنطقة العقارية التاسعة عشرة بعد المائتين

| معلومات المنطقة العقارية | |
|--|--|
| المنطقة: الرياض | المدينة / المحافظة: فادق |
| عدد قطع الأراضي حسب المخططات: ١,٣٧٥ | تصنيف المنطقة العقارية: منطقة حضرية |
| مساحة المنطقة العقارية: ٩٣,٢٦٣ كيلومتراً مربعاً | أرقام المخططات: بالمرفقات |
| تاريخ بداية استقبال الطلبات: ٢٠٢٥/١٢/٧م | تاريخ نهاية استقبال الطلبات: ٢٠٢٦/٣/١٢م |
| طريقة استقبال الطلبات: <ul style="list-style-type: none">عن طريق منصة السجل العقاري.عن طريق مراكز الخدمة. | الجهة المعنية بتوثيق التصرفات العقارية في المنطقة المعلنة: <ul style="list-style-type: none">السجل العقاري.وزارة العدل. |
| موقع وحدود المنطقة العقارية | |
| يحدّها شمالاً: الملاقي يحدّها شرقاً: منطقة مفتوحة يحدّها جنوباً: المقارن يحدّها غرباً: شعيب وسيد العود | |
| خارطة المنطقة العقارية | |
| | |
| بيان الأحياء | |
| المنطقة العقارية | الحي |
| التاسعة عشرة بعد المائتين | بدون اسم حي |

إعلان التسجيل العيني في مناطق عقارية بمنطقة الرياض .. تنمة


المنطقة العقارية العشرون بعد المائتين

| معلومات المنطقة العقارية | |
|--|--|
| المنطقة: الرياض | المدينة / المحافظة: الغاط |
| عدد قطع الأراضي حسب المخططات: ٤٤٠ | تصنيف المنطقة العقارية: منطقة حضرية |
| مساحة المنطقة العقارية: ١٠٣٩,٩٨٢ كيلومتراً مربعاً | أرقام المخططات: بالمرفقات |
| تاريخ بداية استقبال الطلبات: ٢٠٢٥/١٢/٧م | تاريخ نهاية استقبال الطلبات: ٢٠٢٦/٣/١٢م |
| طريقة استقبال الطلبات: | • عن طريق منصة السجل العقاري. • عن طريق مراكز الخدمة. |
| الجهة المعنية بتوثيق التصرفات العقارية في المنطقة المعلنة: | • السجل العقاري. • وزارة العدل. |

موقع وحدود المنطقة العقارية

يحدها شمالاً: منطقة مفتوحة ونقر الظبي
يحدها شرقاً: طريق الملك سلمان
يحدها جنوباً: مزارع المستوي وأم نقي
يحدها غرباً: شعيب أبو عقيلة

خارطة المنطقة العقارية



| بيان الأحياء | |
|----------------------|-------------|
| المنطقة العقارية | الحي |
| العشرون بعد المائتين | بدون اسم حي |

ثانياً: تحديد توثيق التصرفات العقارية بعد إعلان المناطق العقارية من خلال وزارة العدل والهيئة العامة للعقار (السجل العقاري) خلال فترة التسجيل، ويتم إيقاف توثيق التصرفات العقارية بعد انتهاء مدة الإعلان للمنطقة العقارية من قبل وزارة العدل وينقل الاختصاص للهيئة بعدها.

ثالثاً: تبليغ وزارة العدل بتوثيق التصرفات العقارية خلال فترة الإعلان.

رابعاً: الكتابة لوزارة العدل بالتعميم على كتابات العدل بنقل توثيق التصرفات العقارية بعد انتهاء مدة إعلان المناطق العقارية إلى الهيئة العامة للعقار.

خامساً: على ذوي الشأن من ملاك وأصحاب الحقوق المتعلقة بهذه المناطق العقارية تقديم طلبات التسجيل العيني الأول للعقار من خلال المنصة الإلكترونية للسجل العقاري أو مراكز الخدمة وإرفاق كل ما يثبت أملكهم وحقوقهم من

مستندات خلال المدة المحددة لاستقبال الطلبات من خلال الرابط الآتي: eservices.rer.sa

سادساً: يُنشر هذا القرار في الجريدة الرسمية، وإحدى الصحف اليومية التي تصدر في منطقة العقار، وعبر المنصة الإلكترونية للسجل .

سابعاً: يُبلّغ هذا القرار لكافة الجهات ذات العلاقة بالتسجيل العيني الأول للعقار.

والله الموفق.

الرئيس التنفيذي
عبدالله بن سعود الحماد

قرار الرئيس التنفيذي للهيئة العامة للعقار رقم (٤٧٠٠٠٠٣٩٣٤) وتاريخ ١٤٤٧/٠٦/٠٣هـ

إعلان التسجيل العيني في مناطق عقارية بمنطقة القصيم

إن الرئيس التنفيذي للهيئة العامة للعقار
بناءً على الصلاحيات المخولة له نظاماً
وبعد الاطلاع على الفقرة (١) من المادة الثالثة، والمادة السابعة من نظام التسجيل العيني للعقار، الصادر بالمرسوم
الملكي رقم (٩١/م) وتاريخ ١٤٤٣/٩/١٩هـ
وبعد الاطلاع على الفقرة (ب) من البند (١) من المادة الثانية، والمادة الحادية عشرة من اللائحة التنفيذية لنظام
التسجيل العيني للعقار، الصادرة بقرار مجلس الإدارة رقم (٢٢/ت/٢٠/١) وتاريخ ١٤٤٤/١/٢٧هـ

وبعد الاطلاع على محضر اللجنة العليا للتسجيل العيني للعقار رقم (١٠) وتاريخ ١٤٤٦/١١/٢٧هـ، المتضمن
اقتراح الأحياء الواقعة في المناطق العقارية في منطقة القصيم.
يقرر ما يلي:
أولاً: الموافقة على إعلان التسجيل العيني في المناطق العقارية في منطقة القصيم: (المنطقة العقارية الخامسة
والستون، المنطقة العقارية السادسة والستون، المنطقة العقارية السابعة والستون، المنطقة العقارية الثامنة
والستون) حسب البيانات الموضحة في الجدول أدناه:

المنطقة العقارية الخامسة والستون

| معلومات المنطقة العقارية | |
|--|--|
| المنطقة: القصيم | المدينة/ المحافظة: البكيرية |
| عدد قطع الأراضي حسب المخططات: ٥٥ | تصنيف المنطقة العقارية: منطقة حضرية |
| مساحة المنطقة العقارية: ١٥٦,٢٤٨ كيلومتراً مربعاً | أرقام المخططات: بالمرفقات |
| تاريخ بداية استقبال الطلبات: ٢٠٢٥/١٢/٧م | تاريخ نهاية استقبال الطلبات: ٢٠٢٦/٣/١٢م |
| طريقة استقبال الطلبات: • عن طريق منصة السجل العقاري. • عن طريق مراكز الخدمة. | الجهة المعنية بتوثيق التصرفات العقارية في المنطقة المعلنة: • السجل العقاري. • وزارة العدل. |

موقع وحدود المنطقة العقارية

يحدها شمالاً: منطقة زراعية ونقرة الهدية
يحدها شرقاً: القرعاء والحيطان
يحدها جنوباً: طريق الأمير نايف ومنطقة مفتوحة
يحدها غرباً: السحق ومنطقة زراعية

خارطة المنطقة العقارية



بيان الأحياء

| الحي | | | | المنطقة العقارية |
|-------------|---------------------|------------|-------------------|------------------|
| بدون اسم حي | جزء من حي غرب بريدة | حي الجامعة | جزء من حي القرعاء | الخامسة والستون |

إعلان التسجيل العيني في مناطق عقارية بمنطقة القصيم .. تنمة

المنطقة العقارية السادسة والستون

| معلومات المنطقة العقارية | | | | | | | | |
|--|-----------------|------------------|---------------------|--|------------------|-------------------|----------------|------------------|
| المدينة / المحافظة: المذنب | | | | المنطقة: القصيم | | | | |
| تصنيف المنطقة العقارية: منطقة حضرية | | | | عدد قطع الأراضي حسب المخططات: ٢٦,٠٣٠ | | | | |
| أرقام المخططات: بالمرفقات | | | | مساحة المنطقة العقارية: ٩٢٧,٠٢ كيلومتراً مربعاً | | | | |
| تاريخ نهاية استقبال الطلبات: ٢٠٢٦/٣/١٢م | | | | تاريخ بداية استقبال الطلبات: ٢٠٢٥/١٢/٧م | | | | |
| الجهة المعنية بتوثيق التصرفات العقارية في المنطقة المعلنة: • السجل العقاري. • وزارة العدل. | | | | طريقة استقبال الطلبات: • عن طريق منصة السجل العقاري. • عن طريق مراكز الخدمة. | | | | |
| موقع وحدود المنطقة العقارية | | | | | | | | |
| يحدّها شمالاً: سبخة العوشزية يحدّها شرقاً: خب الدواسر وزيارة القرينة الجنوبية يحدّها جنوباً: مزارع العزيزية يحدّها غرباً: زيارة الغزالة | | | | | | | | |
| خارطة المنطقة العقارية | | | | | | | | |
| | | | | | | | | |
| بيان الأحياء | | | | | | | | |
| الحي | | | | | | | | المنطقة العقارية |
| حي الروضة | حي ج٢٢ | حي الفايزية | حي المجصة | حي الدوائر الحكومي | حي مزارع السفالة | حي مزارع العدان | حي السلام | السادسة والستون |
| حي المنتزه | حي الجديدة | حي محطة معالجة | حي الحزم | حي الريان | حي البستان | حي العليا والهيشة | حي الصناعية | |
| حي الخالدية | حي منتزهات خرطم | حي الصالحية | حي الشورقية | حي الثليماء | حي المروج | حي الديرة القديمة | حي المكيلي | |
| حي ج٢١ | حي اللصافة | حي العلاوة | حي قرطبة | حي أم عشيرة | حي الأندلس | حي الجراية | حي سهلة المطلق | |
| حي الجادة | حي الطلعة | حي الملك عبدالله | حي الصفراء | حي ج٢٥ | حي نبعة | حي الرميلة | حي النويديس | |
| حي صفية | حي المنيع | حي ج١٩ | حي شورقية الجارالله | حي الرفيعة | حي أم الحمام | حي المقاطر | حي عسيلة | |
| حي خزامي | حي القادسية | حي النهير | حي التحلية | حي قليطة | حي الجحانية | حي الخزان | حي شيحة | |
| حي الفضيلة | حي ج٢٠ | حي المقبرة | حي القفيفة | حي المنار | حي عين العقيلي | حي النسيم | حي القاع | |
| حي السليمية | حي النخيل | حي مزرعة شمال | حي سمحة | حي الورود | حي النصيرة | حي الروضة ١ | حي الحصان | |
| بدون اسم حي | | | | حي مزرعة جنوب | | | | |

المنطقة العقارية السابعة والستون

| معلومات المنطقة العقارية | |
|--|--|
| المنطقة: القصيم | المدينة/ المحافظة: الأسياح |
| عدد قطع الأراضي حسب المخططات: ١٨,٤٧٧ | تصنيف المنطقة العقارية: منطقة حضرية |
| مساحة المنطقة العقارية: ١٤٠٢٦,٩٤٥ كيلومتراً مربعاً | أرقام المخططات: بالمرققات |
| تاريخ بداية استقبال الطلبات: ٢٠٢٥/١٢/٧م | تاريخ نهاية استقبال الطلبات: ٢٠٢٦/٣/١٢م |
| طريقة استقبال الطلبات: • عن طريق منصة السجل العقاري. • عن طريق مراكز الخدمة. | الجهة المعنية بتوثيق التصرفات العقارية في المنطقة المعلنة: • السجل العقاري. • وزارة العدل. |

يحدّها شمالاً: شعيب الدسم
يحدّها شرقاً: فياض أبو هشيم
يحدّها جنوباً: طعوس البوة
يحدّها غرباً: فياض طلحة

A map of the Kumbhariya Wildlife Sanctuary, which is shaded in dark green. The sanctuary is irregularly shaped and contains several small white rectangular areas representing settlements or specific zones. It is surrounded by a light beige background representing other districts. Labels in Nepali identify the surrounding districts: 'Sudur Pashchimanchal' (सुदूर पश्चिमाञ्चल) to the north, 'Bajura' (बाजुरा) to the northeast, 'Dadeldhura' (दधेलधुरा) to the east, 'Kailash' (कैलाश) to the south, 'Lumbini' (लुम्बिनी) to the southwest, and 'Gandaki' (गण्डकी) to the west.

| بيان الأحياء | | | | | | | | |
|-----------------|----------------------------|------------|---------------|-----------|-------------|------------------|----------------------------|-------------|
| الحي | | | | | | | المنطقة العقارية | |
| حي طريف الأسياح | حي الرفيعة | حي البرود | حي الاستراحات | حي العليا | حي الريان | حي خصيبة الشرقية | حي قصر العبدالله الشرقي | |
| حي عين بن فهد | حي الشفاء | حي الغدير | حي البساتين | حي القدس | حي المنتزه | حي الأزهار | | حي الربيع |
| حي النزهة | حي قصر العبدالله الغربي | حي الجزيرة | حي الربوة | حي الزهرة | حي الرياض | حي النهضة | | حي العزيزية |
| بدون اسم حي | حي البرقاء | حي الربوة | حي المصيف | حي الروضة | حي الياسمين | حي خصيبة الغربية | | حي النزهة |

إعلان التسجيل العيني في مناطق عقارية بمنطقة القصيم .. تنمة

المنطقة العقارية الثامنة والستون

| معلومات المنطقة العقارية | |
|---|--|
| المنطقة: القصيم | المدينة / المحافظة: الشامية |
| عدد قطع الأراضي حسب المخططات: ١١,٣٦٠ | تصنيف المنطقة العقارية: منطقة حضرية |
| مساحة المنطقة العقارية: ٢٦٦٤,٩٤٥ كيلومتراً مربعاً | أرقام المخططات: بالمرقات |
| تاريخ بداية استقبال الطلبات: ٢٠٢٥/١٢/٧ م | تاريخ نهاية استقبال الطلبات: ٢٠٢٦/٣/١٢ م |
| طريقة استقبال الطلبات: • عن طريق منصة السجل العقاري. • عن طريق مراكز الخدمة. | الجهة المعنية بتوثيق التصرفات العقارية في المنطقة المعلنة: • السجل العقاري. • وزارة العدل. |
| موقع وحدود المنطقة العقارية | |
| يحدها شمالاً: شعيب ابو مساجد يحدها شرقاً: منتزه الزلفي الوطنية يحدها جنوباً: مزارع المستوي يحدها غرباً: شعيب العود | |
| خارطة المنطقة العقارية | |
|  | |

| بيان الأحياء | | | | | | | |
|--------------|-------------------|-----------|---------------------|-------------|------------|-----------------|------------------|
| الحي | | | | | | | المنطقة العقارية |
| حي البلاد | حي القدس | حي الشفاء | جزء من حي شرق بريدة | حي القادسية | حي النخيل | حي المتوكل | حي برزة |
| حي القلعة | حي الرفيعة | حي الوزير | حي الأندلس | حي المئوية | حي الغرسات | جزء من حي العود | حي العقدة |
| حي المتحف | جزء من حي اليتيمة | حي الخبيب | حي الواسط | حي الجال | حي البدع | حي السلام | حي المملكة |
| حي الفاروق | | حي الصفاء | | حي الصناعية | | حي الشمس | |
| | | | | | | بدون اسم حي | |

مستندات خلال المدة المحددة لاستقبال الطلبات من خلال الرابط الآتي: eservices.rer.sa.
سادساً: يُنشر هذا القرار في الجريدة الرسمية، وإحدى الصحف اليومية التي تصدر في منطقة العقار، وعبر المنصة الإلكترونية للسجل العقاري، وحسابات الهيئة العامة للعقار في مواقع التواصل، وعلى اللوحات في مداخل المنطقة العقارية.
سابعاً: يُبلَّغ هذا القرار لكافة الجهات ذات العلاقة بالتسجيل العيني الأول للعقار.
والله الموفق

الرئيس التنفيذي
عبدالله بن سعود الحماد

ثانياً: تحديد توثيق التصرفات العقارية بعد إعلان المناطق العقارية من خلال وزارة العدل والهيئة العامة للعقار (السجل العقاري) خلال فترة التسجيل، ويتم إيقاف توثيق التصرفات العقارية بعد انتهاء مدة الإعلان للمنطقة العقارية من قبل وزارة العدل وينقل الاختصاص للهيئة بعدها.
ثالثاً: تبليغ وزارة العدل بتوثيق التصرفات العقارية خلال فترة الإعلان.
رابعاً: الكتابة لوزارة العدل بالتعميم على كتابات العدل بنقل توثيق التصرفات العقارية بعد انتهاء مدة إعلان المناطق العقارية إلى الهيئة العامة للعقار.
خامساً: على ذوي الشأن من مآك وأصحاب الحقوق المتعلقة بهذه المناطق العقارية تقديم طلبات التسجيل العيني الأول للعقار من خلال المنصة الإلكترونية للسجل العقاري أو مراكز الخدمة وإرفاق كل ما يثبت أملكهم وحقوقهم من

قرار الرئيس التنفيذي للهيئة العامة للعقار رقم (٤٧٠٠٠٠٣٩٥٧) وتاريخ ٢٠١٣/٠٦/٤٤٧هـ

إعلان التسجيل العيني في مناطق عقارية بمنطقة المدينة المنورة

إنّ الرئيس التنفيذي للهيئة العامة للعقار
بناءً على الصلاحيات المخولة له نظاماً
وبعد الاطلاع على الفقرة (١) من المادة الثالثة، والمادة السابعة من نظام التسجيل العيني للعقار، الصادر بالمرسوم
الملكي رقم (٩١/م) وتاريخ ١٩/٩/١٤٤٣هـ
وبعد الاطلاع على الفقرة (ب) من البند (١) من المادة الثانية، والمادة الحادية عشرة من اللائحة التنفيذية لنظام
التسجيل العيني للعقار، الصادرة بقرار مجلس الإدارة رقم (٢٢/ت/٢٠١/١) وتاريخ ٢٧/١/١٤٤٤هـ

وبعد الاطلاع على محضر اللجنة العليا للتسجيل العيني للعقار رقم (١٠) وتاريخ ٢٧/١١/١٤٤٦هـ، المتضمن
اقتراح الأحياء الواقعة في المناطق العقارية في منطقة المدينة المنورة.
يقرر ما يلي:
أولاً: الموافقة على إعلان التسجيل العيني في منطقة المدينة المنورة: (المنطقة العقارية الثامنة والعشرون، المنطقة
العقارية التاسعة والعشرون، المنطقة العقارية الثلاثون، المنطقة العقارية الحادية والثلاثون، المنطقة العقارية
الثانية والثلاثون)، حسب البيانات الموضحة في الجدول أدناه:

المنطقة العقارية الثامنة والعشرون

| معلومات المنطقة العقارية | |
|--|--|
| المنطقة: المدينة المنورة | المدينة/ المحافظة: المدينة المنورة |
| عدد قطع الأراضي حسب المخططات: ٤٥ | تصنيف المنطقة العقارية: منطقة حضرية |
| مساحة المنطقة العقارية: ٠,٠٤٤ كيلومتر مربع | أرقام المخططات: بالمرفقات |
| تاريخ بداية استقبال الطلبات: ٢٠٢٥/١٢/١٤م | تاريخ نهاية استقبال الطلبات: ٢٠٢٦/٣/١٩م |
| طريقة استقبال الطلبات: • عن طريق منصة السجل العقاري. • عن طريق مراكز الخدمة. | الجهة المعنية بتوثيق التصرفات العقارية في المنطقة المعلنة: • السجل العقاري. • وزارة العدل. |

موقع وحدود المنطقة العقارية

يحدّها شمالاً: طريق الهجرة
يحدّها شرقاً: طريق عبد الملك بن عمر
يحدّها جنوباً: شارع ضمّره بن الحارث
يحدّها غرباً: شارع يعلى العامري رضي الله عنه

خارطة المنطقة العقارية



بيان الأحياء

| المنطقة العقارية | الحي |
|------------------|------------------|
| الثامنة والعشرون | جزء من حي العصبة |

إعلان التسجيل العيني في مناطق عقارية بمنطقة المدينة المنورة .. تنمة

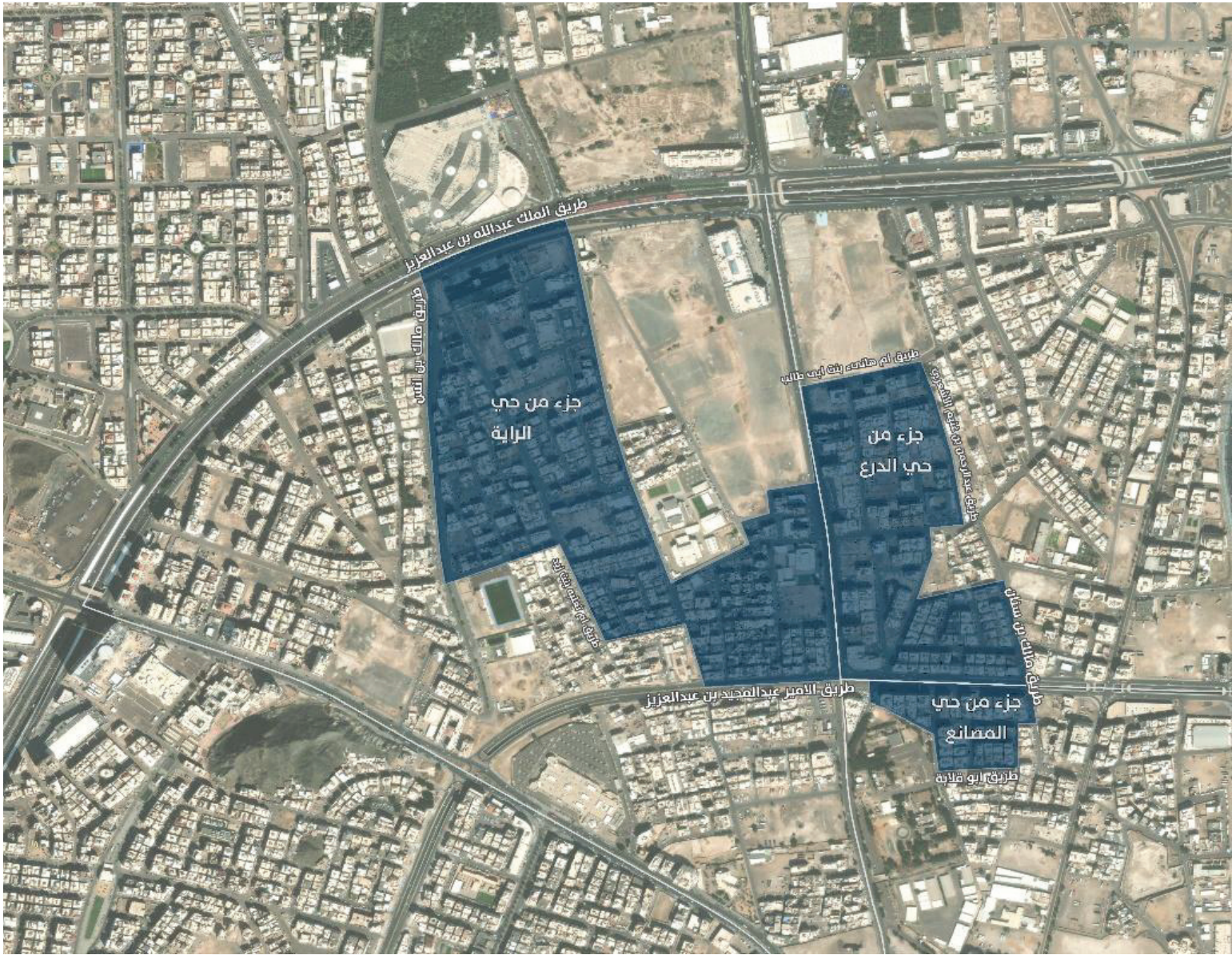
المنطقة العقارية التاسعة والعشرون

| معلومات المنطقة العقارية | |
|--|--|
| المنطقة: المدينة المنورة | المدينة / المحافظة: المدينة المنورة |
| عدد قطع الأراضي حسب المخططات: ٦٦٣ | تصنيف المنطقة العقارية: منطقة حضرية |
| مساحة المنطقة العقارية: ٠,٦٤٨ كيلومتر مربع | أرقام المخططات: بالمرفقات |
| تاريخ بداية استقبال الطلبات: ٢٠٢٥/١٢/١٤م | تاريخ نهاية استقبال الطلبات: ٢٠٢٦/٣/١٩م |
| طريقة استقبال الطلبات: • عن طريق منصة السجل العقاري. • عن طريق مراكز الخدمة. | الجهة المعنية بتوثيق التصرفات العقارية في المنطقة المعلنة: • السجل العقاري. • وزارة العدل. |

موقع وحدود المنطقة العقارية

يحدّها شمالاً: طريق الملك عبدالله بن عبدالعزيز
يحدّها شرقاً: طريق مالك بن سنان
يحدّها جنوباً: طريق الأمير عبدالمجيد بن عبدالعزيز
يحدّها غرباً: طريق مالك بن أنس

خارطة المنطقة العقارية



بيان الأحياء

| الحي | | | المنطقة العقارية |
|------------------|-------------------|-----------------|------------------|
| جزء من حي الراية | جزء من حي المصانع | جزء من حي الدرع | التاسعة والعشرون |

إعلان التسجيل العيني في مناطق عقارية بمنطقة المدينة المنورة .. تنمة

المنطقة العقارية الثلاثون

| معلومات المنطقة العقارية | |
|--|--|
| المنطقة: المدينة المنورة | المدينة / المحافظة: المدينة المنورة |
| عدد قطع الأراضي حسب المخططات: ٤٣٦ | تصنيف المنطقة العقارية: منطقة حضرية |
| مساحة المنطقة العقارية: ٠,٨١١ كيلومتر مربع | أرقام المخططات: بالمرقات |
| تاريخ بداية استقبال الطلبات: ٢٠٢٥/١٢/١٤م | تاريخ نهاية استقبال الطلبات: ٢٠٢٦/٣/١٩م |
| طريقة استقبال الطلبات: • عن طريق منصة السجل العقاري. • عن طريق مراكز الخدمة. | الجهة المعنية بتوثيق التصرفات العقارية في المنطقة المعلنة: • السجل العقاري. • وزارة العدل. |

موقع وحدود المنطقة العقارية

يحدها شمالاً: طريق سعد بن خيثمه رضي الله عنه
يحدها شرقاً: طريق جعده بنت عبيد النجارية رضي الله عنها
يحدها جنوباً: طريق الملك عبدالله بن عبدالعزيز
يحدها غرباً: طريق قباء

خارطة المنطقة العقارية



بيان الأحياء

| المنطقة العقارية | الحي |
|------------------|------------------|
| الثلاثون | جزء من حي الخاتم |

إعلان التسجيل العيني في مناطق عقارية بمنطقة المدينة المنورة .. تتمة

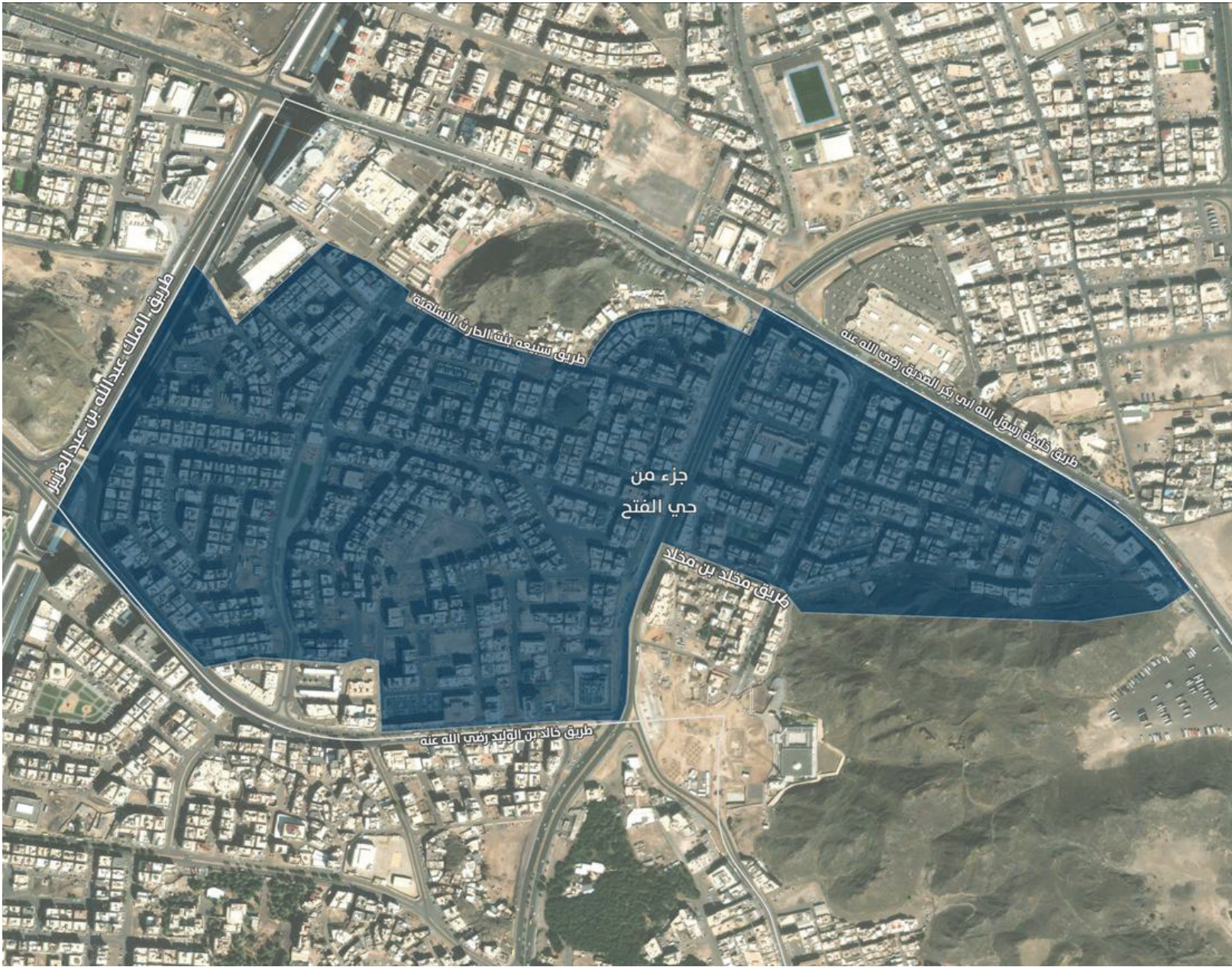
المنطقة العقارية الحادية والثلاثون

| معلومات المنطقة العقارية | |
|---|---|
| المنطقة: المدينة المنورة | المدينة / المحافظة: المدينة المنورة |
| عدد قطع الأراضي حسب المخططات: ١,٠٦٠ | تصنيف المنطقة العقارية: منطقة حضرية |
| مساحة المنطقة العقارية: ٠,٨٩٢ كيلومتر مربع | أرقام المخططات: بالمرفقات |
| تاريخ بداية استقبال الطلبات: ٢٠٢٥/١٢/١٤م | تاريخ نهاية استقبال الطلبات: ٢٠٢٦/٣/١٩م |
| طريقة استقبال الطلبات: <ul style="list-style-type: none"> عن طريق منصة السجل العقاري. عن طريق مراكز الخدمة. | الجهة المعنية بتوثيق التصرفات العقارية في المنطقة المعلنة: <ul style="list-style-type: none"> السجل العقاري. وزارة العدل. |

موقع وحدود المنطقة العقارية

يحدها شمالاً: طريق خليفة رسول الله أبي بكر الصديق رضي الله عنه
 يحدها شرقاً: طريق مخلد بن مخلد
 يحدها جنوباً: طريق خالد بن الوليد رضي الله عنه
 يحدها غرباً: طريق الملك عبدالله بن عبدالعزيز

خارطة المنطقة العقارية



بيان الأحياء

| المنطقة العقارية | الحي |
|-------------------|-----------------|
| الحادية والثلاثون | جزء من حي الفتح |

إعلان التسجيل العيني في مناطق عقارية بمنطقة المدينة المنورة .. تنمة

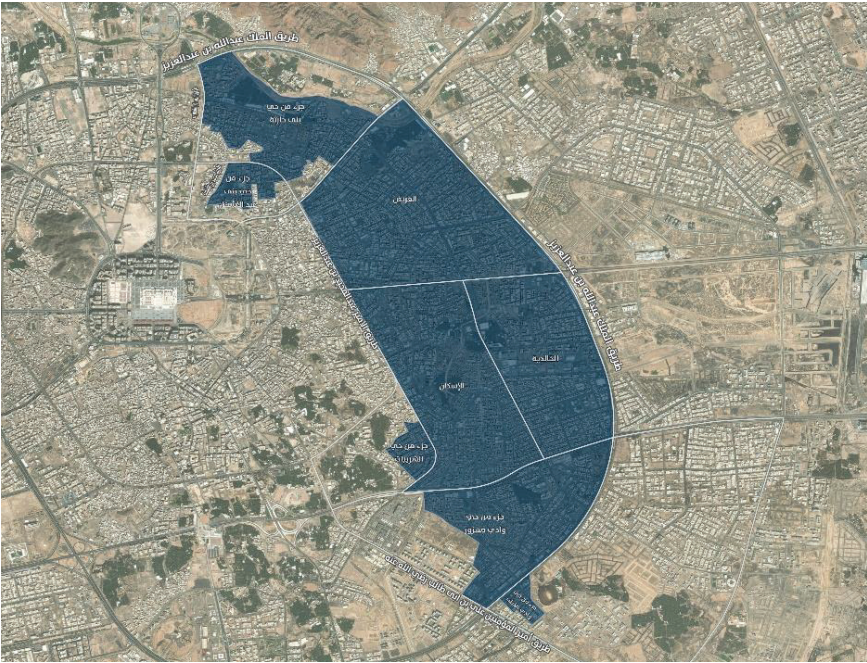
المنطقة العقارية الثانية والثلاثون

| معلومات المنطقة العقارية | |
|--|--|
| المنطقة: المدينة المنورة | المدينة / المحافظة: المدينة المنورة |
| عدد قطع الأراضي حسب المخططات: ١٢,٩٢٩ | تصنيف المنطقة العقارية: منطقة حضرية |
| مساحة المنطقة العقارية: ١٧,١٩٤ كيلومتراً مربعاً | أرقام المخططات: بالمرقات |
| تاريخ بداية استقبال الطلبات: ٢٠٢٥/١٢/١٤م | تاريخ نهاية استقبال الطلبات: ٢٠٢٦/٣/١٩م |
| طريقة استقبال الطلبات: • عن طريق منصة السجل العقاري. • عن طريق مراكز الخدمة. | الجهة المعنية بتوثيق التصرفات العقارية في المنطقة المعلنة: • السجل العقاري. • وزارة العدل. |

موقع وحدود المنطقة العقارية

يحدها شمالاً: طريق الملك عبدالله بن عبدالعزيز
يحدها شرقاً: طريق الملك عبدالله بن عبدالعزيز
يحدها جنوباً: طريق أمير المؤمنين علي بن أبي طالب رضي الله عنه
يحدها غرباً: طريق الأمير عبدالمجيد بن عبدالعزيز

خارطة المنطقة العقارية



بيان الأحياء

| الحي | | | | المنطقة العقارية |
|----------------------|--------------------------|--------------------|----------------------|-------------------|
| حي الإسكان | حي الخالدية | حي العريض | جزء من حي بني حارثة | الثانية والثلاثون |
| جزء من حي وادي مذينب | جزء من حي بني عبد الأشهل | جزء من حي الشريبات | جزء من حي وادي مهزور | |

مستندات خلال المدة المحددة لاستقبال الطلبات من خلال الرابط الآتي: eservices.rer.sa.
سادساً: يُنشر هذا القرار في الجريدة الرسمية، وإحدى الصحف اليومية التي تصدر في منطقة العقار، وعبر المنصة الإلكترونية للسجل العقاري، وحسابات الهيئة العامة للعقار في مواقع التواصل، وعلى اللوحات في مداخل المنطقة العقارية.
سابعاً: يُبلّغ هذا القرار لكافة الجهات ذات العلاقة بالتسجيل العيني الأول للعقار.
والله الموفق

الرئيس التنفيذي
عبدالله بن سعود الحماد

ثانياً: تحديد توثيق التصرفات العقارية بعد إعلان المناطق العقارية من خلال وزارة العدل والهيئة العامة للعقار (السجل العقاري) خلال فترة التسجيل، ويتم إيقاف توثيق التصرفات العقارية بعد انتهاء مدة الإعلان للمنطقة العقارية من قبل وزارة العدل وينقل الاختصاص للهيئة بعدها.
ثالثاً: تبليغ وزارة العدل بتوثيق التصرفات العقارية خلال فترة الإعلان.
رابعاً: الكتابة لوزارة العدل بالتعميم على كتابات العدل بنقل توثيق التصرفات العقارية بعد انتهاء مدة إعلان المناطق العقارية إلى الهيئة العامة للعقار.
خامساً: على ذوي الشأن من ملاك وأصحاب الحقوق المتعلقة بهذه المناطق العقارية تقديم طلبات التسجيل العيني الأول للعقار من خلال المنصة الإلكترونية للسجل العقاري أو مراكز الخدمة وإرفاق كل ما يثبت أملكهم وحقوقهم من

رئيس التحرير

أشرف بن خالد الحسيني

المشرف العام

رئيس وكالة الأنباء السعودية المكلف
حسن بن محمد الأسمرى

وزير الإعلام

رئيس مجلس إدارة وكالة الأنباء السعودية
سلمان بن يوسف الدوسري

أسسها جلالة الملك

عبدالعزیز بن عبد الرحمن آل سعود
-رحمه الله- ١٣٤٣هـ - ١٩٢٤م



الجريدة الرسمية للمملكة العربية السعودية